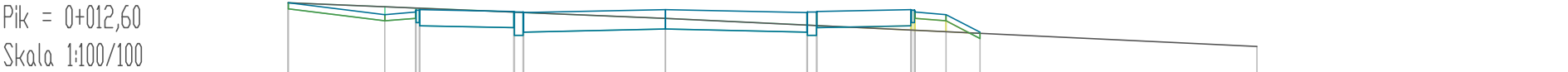




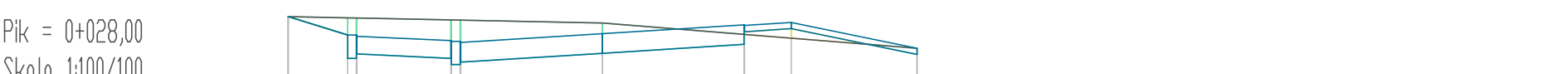
P.P. = 213,00

RZĘDNE PROJ.	26.80	26.50	26.21
RZĘDNE KONS.	26.50	26.50	26.50
RZĘDNE TEREN	26.80	26.50	26.21
ODLEGŁOŚCI	-5.00	0.00	11.49



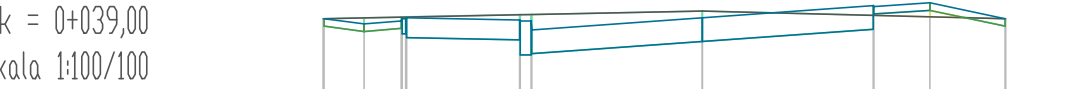
P.P. = 213,00

RZĘDNE PROJ.	27.00	26.80	26.60	26.50	26.40	26.30	26.20
RZĘDNE KONS.	26.80	26.80	26.80	26.80	26.80	26.80	26.80
RZĘDNE TEREN	27.00	26.80	26.60	26.50	26.40	26.30	26.20
ODLEGŁOŚCI	-5.00	-4.45	-3.90	-3.35	-2.80	-2.25	9.40



P.P. = 214,00

RZĘDNE PROJ.	27.00	27.41	27.50	27.40	27.30	27.20
RZĘDNE KONS.	27.00	27.41	27.50	27.40	27.30	27.20
RZĘDNE TEREN	27.00	27.41	27.50	27.40	27.30	27.20
ODLEGŁOŚCI	-5.00	-4.95	-4.90	-4.85	-4.80	5.00



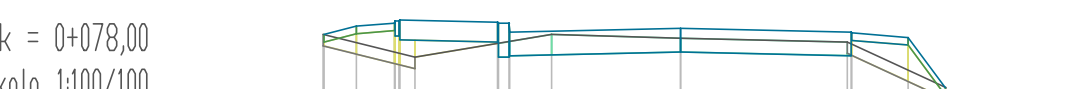
P.P. = 214,00

RZĘDNE PROJ.	27.60	27.50	27.40	27.30	27.20	27.10	27.00
RZĘDNE KONS.	27.50	27.50	27.50	27.50	27.50	27.50	27.50
RZĘDNE TEREN	27.60	27.50	27.40	27.30	27.20	27.10	27.00
ODLEGŁOŚCI	-5.00	-4.95	-4.90	-4.85	-4.80	-4.75	3.99



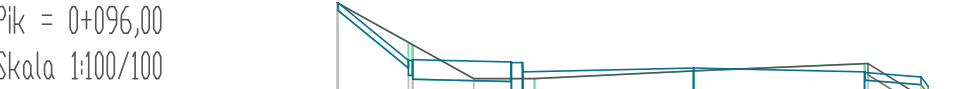
P.P. = 214,00

RZĘDNE PROJ.	27.60	27.50	27.40	27.30	27.20	27.10	27.00
RZĘDNE KONS.	27.50	27.50	27.50	27.50	27.50	27.50	27.50
RZĘDNE TEREN	27.60	27.50	27.40	27.30	27.20	27.10	27.00
ODLEGŁOŚCI	-5.00	-4.95	-4.90	-4.85	-4.80	-4.75	4.60




P.P. = 215,00

RZĘDNE PROJ.	28.00	28.00	28.00	28.00	28.00	28.00	28.00
RZĘDNE KONS.	28.00	28.00	28.00	28.00	28.00	28.00	28.00
RZĘDNE TEREN	28.00	28.00	28.00	28.00	28.00	28.00	28.00
ODLEGŁOŚCI	-5.00	-4.95	-4.90	-4.85	-4.80	-4.75	3.49



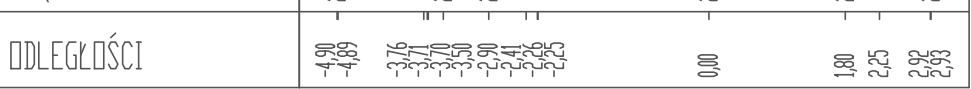
P.P. = 216,00

RZĘDNE PROJ.	28.00	28.00	28.00	28.00	28.00	28.00	28.00
RZĘDNE KONS.	28.00	28.00	28.00	28.00	28.00	28.00	28.00
RZĘDNE TEREN	28.00	28.00	28.00	28.00	28.00	28.00	28.00
ODLEGŁOŚCI	-5.00	-4.95	-4.90	-4.85	-4.80	-4.75	3.49



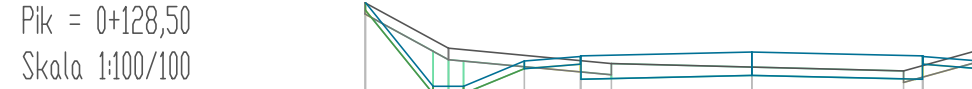
P.P. = 216,00

RZĘDNE PROJ.	28.00	28.00	28.00	28.00	28.00	28.00	28.00
RZĘDNE KONS.	28.00	28.00	28.00	28.00	28.00	28.00	28.00
RZĘDNE TEREN	28.00	28.00	28.00	28.00	28.00	28.00	28.00
ODLEGŁOŚCI	-5.00	-4.95	-4.90	-4.85	-4.80	-4.75	3.49



P.P. = 216,00

RZĘDNE PROJ.	28.00	28.00	28.00	28.00	28.00	28.00	28.00
RZĘDNE KONS.	28.00	28.00	28.00	28.00	28.00	28.00	28.00
RZĘDNE TEREN	28.00	28.00	28.00	28.00	28.00	28.00	28.00
ODLEGŁOŚCI	-5.00	-4.95	-4.90	-4.85	-4.80	-4.75	3.49



P.P. = 215,00

RZĘDNE PROJ.	28.00	28.00	28.00	28.00	28.00	28.00	28.00
RZĘDNE KONS.	28.00	28.00	28.00	28.00	28.00	28.00	28.00
RZĘDNE TEREN	28.00	28.00	28.00	28.00	28.00	28.00	28.00
ODLEGŁOŚCI	-5.00	-4.95	-4.90	-4.85	-4.80	-4.75	3.49



P.P. = 214,00

RZĘDNE PROJ.	27.50	27.50	27.50	27.50	27.50	27.50	27.50
RZĘDNE KONS.	27.50	27.50	27.50	27.50	27.50	27.50	27.50
RZĘDNE TEREN	27.50	27.50	27.50	27.50	27.50	27.50	27.50
ODLEGŁOŚCI	-4.70	-4.25	-3.80	-3.35	-2.90	-2.45	3.70



P.P. = 212,00

RZĘDNE PROJ.	27.20	26.24	26.24	27.20	27.20	27.20	27.20
RZĘDNE KONS.	27.20	26.24	26.24	27.20	27.20	27.20	27.20
RZĘDNE TEREN	27.20	26.24	26.24	27.20	27.20	27.20	27.20
ODLEGŁOŚCI	-5.00	-4.40	-4.00	-3.00	-2.25	-1.70	5.41



P.P. = 212,00

RZĘDNE PROJ.	26.90	26.90	26.90	26.90	26.90	26.90	26.90
RZĘDNE KONS.	26.90	26.90	26.90	26.90	26.90	26.90	26.90
RZĘDNE TEREN	26.90	26.90	26.90	26.90	26.90	26.90	26.90
ODLEGŁOŚCI	-5.70	-4.60	-4.20	-3.00	-2.25	-1.70	5.41



P.P. = 212,00

RZĘDNE PROJ.	27.00	27.00	27.00	27.00	27.00	27.00	27.00
RZĘDNE KONS.	27.00	27.00	27.00	27.00	27.00	27.00	27.00
RZĘDNE TEREN	27.00	27.00	27.00	27.00	27.00	27.00	27.00
ODLEGŁOŚCI	-4.20	-3.00	-2.25	-1.70	-1.20	-0.70	5.41



P.P. = 212,00

RZĘDNE PROJ.	27.20	26.40	26.40	27.20	27.20	27.20	27.20
RZĘDNE KONS.	27.20	26.40	26.40	27.20	27.20	27.20	27.20
RZĘDNE TEREN	27.20	26.40	26.40	27.20	27.20	27.20	27.20
ODLEGŁOŚCI	-5.00	-4.60	-4.20	-3.00	-2.25	-1.70	5.41



P.P. = 213,00

RZĘDNE PROJ.	27.70	26.65	26.65	27.70	27.70	27.70	27.70
RZĘDNE KONS.	27.70	26.65	26.65	27.70	27.70	27.70	27.70
RZĘDNE TEREN	27.70	26.65	26.65	27.70	27.70	27.70	27.70
ODLEGŁOŚCI	-5.20	-4.40	-4.00	-3.00	-2.25	-1.70	5.41



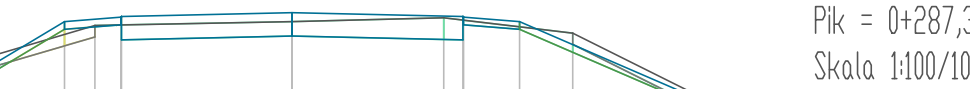
P.P. = 214,00

RZĘDNE PROJ.	28.00	28.00	28.00	28.00	28.00	28.00	28.00
RZĘDNE KONS.	28.00	28.00	28.00	28.00	28.00	28.00	28.00
RZĘDNE TEREN	28.00	28.00	28.00	28.00	28.00	28.00	28.00
ODLEGŁOŚCI	-5.00	-4.95	-4.90	-4.85	-4.80	-4.75	4.60



P.P. = 214,00

RZĘDNE PROJ.	28.20	27.78	27.78	28.20	28.20	28.20	28.20
RZĘDNE KONS.	28.20	27.78	27.78	28.20	28.20	28.20	28.20
RZĘDNE TEREN	28.20	27.78	27.78	28.20	28.20	28.20	28.20
ODLEGŁOŚCI	-5.00	-4.60	-4.20	-3.00	-2.25	-1.70	4.59



P.P. = 215,00

RZĘDNE PROJ.	28.80	28.80	28.80	28.80	28.80	28.80	28.80
RZĘDNE KONS.	28.80	28.80	28.80	28.80	28.80	28.80	28.80
RZĘDNE TEREN	28.80	28.80	28.80	28.80	28.80	28.80	28.80
ODLEGŁOŚCI	-5.45	-5.20	-4.60	-4.00	-3.00	-2.25	5.00



P.P. = 215,00

RZĘDNE PROJ.	28.00	28.00	28.00	28.00	28.00	28.00	28.00
RZĘDNE KONS.	28.00	28.00	28.00	28.00	28.00	28.00	28.00
RZĘDNE TEREN	28.00	28.00	28.00	28.00	28.00	28.00	28.00
ODLEGŁOŚCI	-5.00	-4.95	-4.90	-4.85	-4.80	-4.75	3.49

NAZWA OBIEKTU: "Przebudowa drogi gminnej nr 140025 (ul.Krótkiej) i 140038 w Dubeninkach"		
INWESTOR:	Gmina Dubeninki	
TYTUŁ RYSUNKU:	Przekroje poprzeczne odcinek od km0+0,00 do km0+299,18	
ADRES OBIEKTU:	gm.Dubeninki, obręb 0008 Dubeninki dz.nr:44, 329, 346, 347, 30/7.	
PROJEKTANT:	mgr inż.Przemysław Galiński	SPECIALNOŚĆ, NR UPRAWNIEN:
SPRAWDZAJĄCY:	mgr inż.Mariusz Jamiołkowski	SPECIALNOŚĆ, NR UPRAWNIEN:
DATA OPRACOWANIA:	lipiec 2019r	SKALA RYSUNKU:
		1:100/100
		NR RYSUNKU:
		7.1