

P R A C O W N I A



P R O J E K T O W A

MGR INŻ. RENATA KUCZYŃSKA - SZULCBACHER

16-400 SUWAŁKI UL. NONIEWICZA 85C

tel. / fax. 5631614

GSM 0-604 136-485

INWESTOR

**GMINA DUBENINKI
UL. H. MERECKIEGO 27,
19-504 DUBENINKI**

TEMAT OPRACOWANIA

PROJEKT BUDOWLANO – WYKONAWCZY








**BUDOWA BIOLOGICZNEJ OCZYSZCZALNI ŚCIEKÓW Z SIECIĄ KANALIZACJI
SANITARNEJ ODPROWADZAJĄCEJ ŚCIEKI OCZYSZCZONE DO RZEKI
Z ZEWNĘTRZNĄ ZALICZNIKOWĄ INSTALACJĄ ENN
ORAZ BUDOWA SIECI KANALIZACJI SANITARNEJ DOPROWADZAJĄCEJ ŚCIEKI
SUROWE DO BIOLOGICZNEJ OCZYSZCZALNI ŚCIEKÓW WRAZ Z PRZEBUDOWĄ
ZJAZDU W MIEJSCOWOŚCI BLUDZIE GMINA DUBENINKI
(KATEGORIA XXX)**

ADRES INWESTYCJI

JEDNOSTKA EWIDENCYJNA: IDENTYFIKATOR: 281802_2, NAZWA: DUBENINKI

OBRĘB EWIDENCYJNY: IDENTYFIKATOR: 281802_2.0008, NAZWA: DUBENINKI

MIEJSCOWOŚĆ BLUDZIE DZ. NR: 164/28, 165/5, 164/13

| Branża | Autor | Data |
|-------------|--|------------|
| SANITARNA | mgr inż. Renata Kuczyńska - Szulcbacher nr upr. BŁ/87/02  | IX. 2016r. |
| KONSTRUKCJA | mgr inż. Anna Milewska  mgr inż. Sławomir Klimko nr upr. SUW-23/92  mgr inż. Joanna Konopko  | IX. 2016r. |
| DROGOWA | mgr inż. Grażyna Wandzioch SUW-118/89  mgr inż. Katarzyna Wandzioch  | IX. 2016r. |
| ELEKTRYCZNA | mgr inż. Erwin Antoni Niewiarowski nr upr. PDL/0080/POOE/13  | IX. 2016r. |

WRZESIEŃ 2016r

P R A C O W N I A



P R O J E K T O W A

MGR INŻ. RENATA KUCZYŃSKA - SZULCBACHER
16-400 SUWAŁKI UL. NONIEWICZA 85C
tel. / fax. 5631614
GSM 0-604 136-485

OŚWIADCZENIE

Zgodnie z ustawą Prawo Budowlane (Dz. U. nr 2013r, poz. 1409z późniejszymi zmianami) oświadczam,
że

PROJEKT BUDOWLANO – WYKONAWCZY




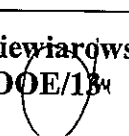
**BUDOWA BIOLOGICZNEJ OCZYSZCZALNI ŚCIEKÓW Z SIECIĄ KANALIZACJI
SANITARNEJ ODPROWADZAJĄCEJ ŚCIEKI OCZYSZCZONE DO RZEKI
Z ZEWNĘTRZNĄ ZALICZNIKOWĄ INSTALACJĄ ENN
ORAZ BUDOWA SIECI KANALIZACJI SANITARNEJ DOPROWADZAJĄCEJ ŚCIEKI
SUROWE DO BIOLOGICZNEJ OCZYSZCZALNI ŚCIEKÓW WRAZ Z PRZEBUDOWĄ
ZJAZDU W MIEJSCOWOŚCI BLUDZIE GMINA DUBENINKI
(KATEGORIA XXX)**

JEDNOSTKA EWIDENCYJNA: IDENTYFIKATOR: 281802_2, NAZWA: DUBENINKI

OBRĘB EWIDENCYJNY: IDENTYFIKATOR: 281802_2.0008, NAZWA: DUBENINKI

MIEJSCOWOŚĆ BLUDZIE DZ. NR: 164/28, 165/5, 164/13

został wykonany zgodnie z obowiązującymi przepisami oraz zasadami wiedzy technicznej

| Branża | Autor | Data |
|-------------|---|------------|
| SANITARNA | mgr inż. Renata Kuczyńska - Szulcbacher nr upr. BŁ/87/02  | IX. 2016r. |
| KONSTRUKCJA | mgr inż. Sławomir Klimko nr upr. SUW-23/92  | IX. 2016r. |
| DROGOWA | mgr inż. Grażyna Wandzioch SUW-118/89  | IX. 2016r. |
| ELEKTRYCZNA | mgr inż. Erwin Antoni Niewiarowski nr upr. PDL/0080/POOE/13  | IX. 2016r. |

WRZESIEŃ 2016r

SPIS ZAWARTOŚCI

ZAŁĄCZNIKI FORMALNO-PRAWNE

1. Decyzja celu publicznego
2. Pozwolenie wodno prawne
3. Pismo ZMiUW w Olsztynie Rejonowy Oddział w Gołdapi znak MUW.DŁ-6011-1-38/16 z dnia 03.11.2016r.
4. Decyzja nr 32.1/2016 znak ZDP.6853.32.1.994.2016.SWK z dnia 11.10.2016r.
5. Decyzja znak ZDP.6730.100.1.1026.2016.SWK z dnia 18.10.2016r.
6. Postanowienie ZDP w Gołgapi posmo znak ZDP.6730.100.2.1080.2016.SWK z dnia 28.10.2016r.
7. Warunki przyłączenia PGE Dystrybucja S. A. pismo znak 16-B4/WP/02310 z dnia 18.10.2016r.
8. Uzgodnienie PGE
9. Pismo ANR Oddział Terenowy w Olsztynie Filia w Suwałkach znak OLSU.SGZ.210.67.2.2094.2016.LB z dnia 05.10.2016r.
10. Wykaz skorowidz działek ewidencyjnych i podmiotów
11. Czysta mapa do celów projektowych
12. Kopie wypisów z izb i uprawnień projektantów- 3kpl.

INFORMACJA BIOZ

PROJEKT ZAGOSPODAROWANIA TERENU

CZEŚĆ OPISOWA

1. Opis techniczny
2. Wykaz właścicieli działek

CZEŚĆ GRAFICZNA

1. Projekt zagospodarowania terenu.
2. Sieć kanalizacji sanitarnej. Profil podłużny.
3. Sieć kanalizacji sanitarnej S4 – S12. Profil podłużny.
4. Sieć kanalizacji sanitarnej S12 – wylot. Profil podłużny.
5. Umocnienie brukowe wyloty- schemat.
6. Szczegół studni Ø600.
7. Szczegół studni kaskadowej.
8. Szczegół biologicznej oczyszczalni ścieków.

| | |
|------------------|-------------|
| skala 1:500 | rys. nr Z |
| skala 1:100/100 | rys. nr 1/Z |
| skala 1:1000/100 | rys. nr 2/Z |
| skala 1:100/100 | rys. nr 3/Z |
| b/s | rys. nr 4/Z |
| skala 1:20 | rys. nr 5/Z |
| b/s | rys. nr 6/Z |
| b/s | rys. nr 7/Z |

PŁYTA POD OCZYSZCZALNIĘ

BRANŻA DROGOWA

BRANŻA ELEKTRYCZNA

DOKUMENTACJA GEOTECHNICZNA

ZAŁĄCZNIKI FORMALNO-PRAWNE



ZARZĄD MELIORACJI I URZĄDZEŃ WODNYCH W OLSZTYNIE
REJONOWY ODDZIAŁ W GOŁDAPI

19-500 Gołdap, ul. Żeromskiego 8A, tel/fax 87 6151046

Gołdap, dnia 03.11.2016 r.

Pracownia Projektowa PROJEKTOR
mgr inż. Renata Kuczyńska - Szulcbacher
ul. Noniewicza 85C
16-400 Suwałki

MUW.DŁ-6011-1-38/16

Sprawa: Wydanie zgody na odprowadzenie ścieków oczyszczonych do rzeki Bludzia z projektowanej biologicznej oczyszczalni ścieków w miejscowości Bludzie, obręb Dubeninki, gmina Dubeninki.

Zarząd Melioracji i Urządzeń Wodnych w Olsztynie, Rejonowy Oddział w Gołdapi w odpowiedzi na pismo (data wpływu 02.11.2016 r.) w sprawie wydanie zgody na odprowadzenie ścieków oczyszczonych do rzeki Bludzia informuje:

1. Na wykonanie wylotu i odprowadzenie ścieków oczyszczonych do rzeki Bludzia w km 6+810 należy uzyskać pozwolenie wodnoprawne – art. 122 ustawy Prawo wodne (Dz. U. z 2015 r. poz. 469 z późn. zmianami).
2. Operat wodnoprawny należy uzgodnić z Rejonowym Oddz. Zarządu Melioracji i Urządzeń Wodnych w Gołdapi.
3. Jeden egzemplarz operatu wodnoprawnego, jako załącznik do pozwolenia wodnoprawnego, należy nieodpłatnie dostarczyć do Rej. Oddziału ZMIUW w Gołdapi.

Ponadto uprzejmie informujemy, że po uzyskaniu pozwolenia wodnoprawnego należy wystąpić z wnioskiem do Zarządu Melioracji i Urządzeń Wodnych w Olsztynie, ul. Partyzantów 24, 10-526 Olsztyn, o wyrażenie zgody na odprowadzenie ścieków oczyszczonych do rzeki Bludzia.

KIEROWNIK

Lucyna Kozłowska

Decyzja NR 32.1/2016

Na podstawie art. 39 ust. 3 i 3a ustawy z dnia 21 marca 1985 r. *o drogach publicznych* (Dz. U. z 2016 r. poz. 770 z późn. zm.), art. 104 ustawy z dnia 14 czerwca 1960 r. *Kodeks Postępowania Administracyjnego* (Dz. U. z 2016 r. poz. 23 z późn. zm.), art. 53 ust. 4 ustawy z dnia 27 marca 2003 r. *o planowaniu i zagospodarowaniu przestrzennym* (Dz. U. z 2015 r., poz. 199 z późn. zm.) i rozporządzenia Ministra Transportu i Gospodarki Morskiej z dnia 2 marca 1999 r. *w sprawie warunków technicznych jakim powinny odpowiadać drogi publiczne i ich usytuowanie* (Dz. U. Nr 43 poz. 430) oraz upoważnienia Zarządu Powiatu Gołdapskiego z dnia 8 stycznia 2003 r. nr OR.0114-2/03 dla Dyrektora Zarządu Dróg Powiatowych w Gołdapi Leszka Kowalewskiego do załatwiania spraw należących do kompetencji zarządcy drogi, w tym wydawania decyzji administracyjnych i postanowień w sprawach określonych w przepisach ustawy o drogach publicznych, przepisach wykonawczych do tej ustawy, po rozpatrzeniu sprawy z wniosku firmy: **PROJEKTOR mgr inż. Renata Kuczyńska-Szulcbacher, ul. Noniewicza 85C, 16-400 Suwałki, działającej w imieniu Inwestora, którym jest Gmina Dubeninki, wniesionego dnia 5 października 2016 r.**

zezwała się

na zlokalizowanie sieci kanalizacji sanitarnej:

- o dł. 102,3m i śr. 0,315m w poboczu – powierzchnia 32,22m²;
- o dł. 19,0m i śr. 0,40m w poboczu – powierzchnia 7,60m²;
- o dł. 46,0m i śr. 0,315m w jezdni – powierzchnia 14,49m²

Łączna powierzchnia urządzenia 54,31m² w tym 39,82m² w poboczu i 14,49m² w jezdni, zgodnie z trasą pokazaną na załączniku mapowym stanowiącym integralną część niniejszej decyzji – załącznik nr 2, w pasie drogowym drogi powiatowej oznaczonej numerem 1892N o przebiegu (Supienie) granica województwa – Dubeninki - Bludzie – Błakwały w m. Bludzie na terenie działek drogowych o nr 165/5

na następujących warunkach:

1. Dopuszcza się lokalizację sieci kanalizacji sanitarnej – zgodnie z trasą pokazaną na załączniku mapowym, przy częściowym zajęciu pasa drogowego jezdni i pobocza/zieleńca (metodą rozkopu konstrukcji drogi nr 1892N) pod warunkiem przywrócenia stanu pierwotnego konstrukcji drogi, zgodnie z warunkami odbudowy konstrukcji drogi zawartymi w Załączniku Nr 1 do niniejszej decyzji.
2. Zobowiązuje się Inwestora przed przystąpieniem do prowadzenia robót do uzyskania zezwolenia zarządcy drogi na prowadzenie robót w pasie drogowym na podstawie art. 40 ust. 1 i 2 pkt. 1 ustawy z dnia 21 marca 1985 r. *o drogach publicznych* (tekst jedn. Dz. U. z 2016 r. poz. 770 z późn. zm.) oraz zezwolenia zarządcy drogi na umieszczenie w/w urządzenia w pasie drogowym na podstawie art. 40 ust. 1 i 2 pkt. 2 cyt. ustawy oraz wniesienia opłaty za zajęcie pasa drogowego i umieszczenie w nim urządzeń obcych.
3. Podziemna budowla liniowa przebiegająca poprzecznie przez drogę nie może zmniejszać stateczności i nośności podłoża oraz nawierzchni drogi, naruszyć urządzeń odwadniających i innych podziemnych urządzeń drogi.
4. Podziemna budowla dla infrastruktury powinna spełniać wymagania określone w warunkach technicznych, jakim powinny odpowiadać drogowe obiekty inżynierskie i ich usytuowanie.
5. Budowla liniowa przecinająca poprzecznie drogę lub usytuowana wzdłuż drogi, powinna być wykonana w taki sposób, aby nie ograniczała możliwości przebudowy albo remontu drogi w przyszłości.
6. Umieszczenie w pasie drogowym urządzeń infrastruktury technicznej nie może naruszać elementów technicznych drogi oraz nie może przyczyniać się do czasowego lub trwałego zagrożenia bezpieczeństwa ruchu albo zmniejszenia wartości użytkowej drogi.

7. Prace należy prowadzić pod nadzorem inspektora.
8. Na długości zadania należy odbudować zieleń przyuliczną zgodnie z zasadami sztuki ogrodniczej.
9. Należy zachować wszelkie parametry zawarte w projekcie.
10. Wniosek w sprawie zezwolenia na prowadzenie robót budowlano – montażowych w pasie drogowym należy uzupełnić o projekt organizacji ruchu/schemat organizacji ruchu zgodnie z wymogami bezpieczeństwa ruchu drogowego.
11. W przypadku kolizji w/w sieci z elementami pasa drogowego podczas przebudowy pasa drogowego inwestor na własny koszt dokona przełożenia lub zabezpieczenia kolidujących urządzeń.
12. Inwestor ponosi koszt budowy lub modernizacji urządzeń, nawierzchni w pasie drogowym, związanych z likwidacją kolizji projektowanych urządzeń ze stanem istniejącym.
13. Za skutki wynikłe z lokalizacji **sieci kanalizacji sanitarnej** w pasie drogowym i wszelkie ewentualne szkody i roszczenia z tego tytułu – Zarząd Dróg Powiatowych nie będzie ponosił odpowiedzialności.
14. Strona zobowiązana jest także do uzgodnienia z zarządcą drogi projektu budowlanego **sieci kanalizacji sanitarnej**.
15. W przypadku przebudowy drogi w przyszłości Inwestor (właściciel przyłącza – Gmina Dubeninki) na własny koszt dokona jego przebudowy.

Niniejsza decyzja nie stanowi zgody Zarządcy Drogi na zajęcie pasa drogowego.

Uzasadnienie

Zgodnie z art. 39 ust. 1 pkt 1 ustawy o drogach publicznych z dnia 21 marca 1985 r. (Dz. U. z 2016 r. poz. 770 z późn. zm.) zabronione jest lokalizowanie obiektów budowlanych, umieszczanie urządzeń, przedmiotów i materiałów niezwiązanych z potrzebami zarządzania drogami lub potrzebami ruchu drogowego. Wyjątek stanowi zapis ust. 3 cyt. przepisu, zgodnie z którym w szczególnie uzasadnionych przypadkach umieszczanie w pasie drogowym obiektów budowlanych lub urządzeń niezwiązanych z potrzebami zarządzania drogami lub potrzebami ruchu może nastąpić wyłącznie za zezwoleniem właściwego zarządcy drogi, wydawanym w drodze decyzji administracyjnej.

W dniu 5 października 2016 r. wpłynął wniosek firmy: **PROJEKTOR mgr inż. Renata Kuczyńska-Szulebacher, ul. Noniewicza 85C, 16-400 Suwałki**, działającej w imieniu Gminy Dubeninki, o wyrażenie zgody na lokalizację w pasie drogowym drogi powiatowej oznaczonej numerem 1892N (Supienie) granica województwa – Dubeninki - Błudzie – Błakaty w m. Błudzie, **sieci kanalizacji sanitarnej**.

Zarząd Dróg Powiatowych w Gołdapi po przeanalizowaniu przedłożonej dokumentacji uznał, że lokalizacja nie powinna wpływać negatywnie na funkcjonowanie układu drogowego pod warunkiem zachowania przez stronę wnioskującą w/w warunków.

Powyższa decyzja wywołuje skutki prawne po zgłoszeniu właściwemu organowi nadzoru budowlanego, bądź uzyskaniu pozwolenia na budowę, które należy uzyskać w trybie i na zasadach określonych, w przepisach ustawy z dnia 7 lipca 1994 r. – Prawo budowlane (tekst jedn. Dz. U. z 2016 r., poz. 290 z późn. zm.).

Decyzja jest zgodna z wolą strony. Zgodnie z warunkami decyzji **przed przystąpieniem do fizycznego umieszczenia przyłącza niezbędne jest wystąpienie wnioskodawcy z wnioskiem o wydanie przez zarządcę drogi decyzji zezwalającej na prowadzenie robót i ustalającej za powyższe zajęcie stosownej opłaty oraz decyzji**

zezwalającej na umieszczenie w/w urządzeń w pasie drogowym drogi powiatowej oznaczonej w/w numerem i ustalającej za to powyższe opłaty.

Pouczenie

Od niniejszej decyzji służy stronie odwołanie do Samorządowego Kolegium Odwoławczego w Olsztynie za moim pośrednictwem w terminie 14 dni od daty jej otrzymania.

Załączniki:

1. załącznik Nr 1 - warunki techniczne odbudowy konstrukcji drogi – stanowi integralną część niniejszej decyzji;
2. załącznik Nr 2 – mapa sytuacyjno – wysokościowa proj. sieci kanalizacji sanitarnej w skali 1:500 – stanowi integralną część niniejszej decyzji.

Z up. Zarządu Powiatu
mgr inż. Leszek Kowalewski
DYREKTOR
Zarządu Dróg Powiatowych w Gołdapi

Otrzymują:

1. PROJEKTOR mgr inż. Renata Kuczyńska-Szulcbacher
ul. Noniewicza 85C, 16-400 Suwałki - Pełnomocnik
2. a/a.

WARUNKI TECHNICZNE ODBUDOWY KONSTRUKCJI DROGI

1. Wykop (w poboczu i w jezdni) należy dokonać na szerokość minimalną niezbędną do wykonania projektowanej sieci kanalizacji sanitarnej.
2. Po wykonaniu wykop należy zasypać piaskiem lub żwirem – materiał nowy, nie z odzysku - i zagęścić.
3. Na długości zadania należy odbudować zieleń przyuliczną zgodnie z zasadami sztuki ogrodniczej (pkt. 8 decyzji).
4. Należy także odbudować naruszone pobocza i zjazdy.
5. Roboty wymienione w załączniku podlegają odbiorowi przez Zarząd Dróg Powiatowych w Gołdapi niezależnie od odbioru przez inspektora nadzoru ze strony Inwestora.

Z up. Zarządu Powiatu
mgr inż. Leszek Kowalewski
DYREKTOR
Zarządu Dróg Powiatowych w Gołdapi

| | | |
|--|-----------------------|--------------------|
| MAPA DO CELÓW PROJEKTOWYCH | | |
| Oznaczenie kancelaryjne | GN. 6640.2.409.2015 | |
| Nazwa miejscowości | Biudzie | |
| Jednostka ewidencyjna | Identyfikator | 281802_2 |
| | nazwa | Dubeninki |
| Obręb ewidencyjny | Identyfikator | 281802_2.0008 |
| | nazwa | Dubeninki |
| Skala mapy | 1:500 | |
| Nazwa układu współrzędnych | protokółnych płaskich | 2000/7 |
| | współrzędnych | Kronsztadt 60 |
| Oznaczenie granic obszaru, który był przedmiotem aktualizacji | układu wysokości | całość opracowania |
| Informacja o załącznikach: granicznych sąsiadach, sąsiadach, zlokalizowanych w granicach profesjonalnej inżynierii | | |
| Data opracowania mapy | nie sprawdzano | 09.08.2016 r. |
| Granice działek na mapie są zgodne z danymi z ewidencji gruntów i budynków. | | |

GEO Andrzej Kalwajny
 ul. Jana Pawła II 40/22
 03-563-35-24, 501 501 118
 501 534-102-72-16
 (nazwa i adres nabywcy wykreślony) 01.09.2016 r. 1347

Andrzej Kalwajny
 (imię, nazwisko, podpis, datę podpisania)

Geodeta Ciepłotachowy,
mgr inż. Andrzej Kalwajny
 Ciepłotachowy, 43-343-80-1
 tel. 87 566 36 24, 1. 000 0-800 6-000

upr. nr 13147 (zakres 112)
 (nr uprawnień i podpis geodety)

WYLOT DO ROWU
175.18- DNO WYLOTU
174.60 - SPÓD SKARPY ISTN.

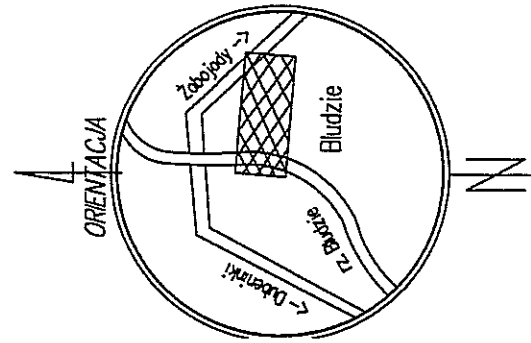
WYLOT DO ROWU
175.18- DNO WYLOTU
174.60 - SPÓD SKARPY ISTN.

WYLOT DO ROWU
175.18- DNO WYLOTU
174.60 - SPÓD SKARPY ISTN.

~~Začlenitev nr 2 do deljivih
z DR. 6853. 32. 1. 1984. 2016. SUR
z dn. 11. 10. 2016.~~

Zarząd Dróg Powiatowych
w Górcapi
ul. Gumbińska 2a

Z up. Zarządu Powiatu
mgr inż. Leszek Kowalski
DYREKTOR
Zarządu Dróg Powiatowych w Gołdapi



| | |
|---|-----------------------------------|
| <p>Stwierdza się, że niniejszy dokument został opiewany w wypisie przebiegu gospodarki krajowej, który zawiera wyniki zbadania technicznego materiału zbrojnego, który został zbadany w celu ustalenia jego technicznego przebiegu.</p> | <p>STARSZY GOLDPISKI</p> |
| <p>Organ powołający państwa zadanie gospodarki krajowej identyfikacji ewidencji materiału zbrojnego, w tym: zbrojenia technicznego</p> | <p>2.2.1. P. 2016. 322</p> |
| <p>Data wydania pozwolenia technicznego na ewidencję materiału zbrojnego</p> | <p>26.08.2016 r.</p> |
| <p>Imię, nazwisko i podpis osoby reprezentującej urząd materiału zbrojnego</p> | <p>STARSZY Ivan Ivanovich</p> |


ND
MEODSZY REPERENT
Wielkie Gocizji i Bi. ruchomości
PROJEKTOWA SIĘ KS GRAWITACYJNA

PROJEKTOWANA STUDNIA KS SIECIOWA

PROJEKTOWANA BIOLOGICZNA OCZYSZCZALNIA ŚCIEKÓW

PRZEJŚCIE POD PRZESZKOD? (WJAZDEM)
W RURZE OSŁONOWEJ-ROZKOP

ISTN. SIEC KS DO LIKWIDACJI

[illegible]

Decyzja

Na podstawie art. 29 ust. 1, 3 i 5 ustawy z dnia 21 marca 1985 r. *o drogach publicznych* (tekst jedn. Dz. U. z 2016 r. poz. 770 z późn. zm.), § 55 ust. 1 pkt. 4 oraz § 77 i § 78 rozporządzenia Ministra Transportu i Gospodarki Morskiej z dnia 2 marca 1999 r. *w sprawie warunków technicznych jakim powinny odpowiadać drogi publiczne i ich usytuowanie* (Dz. U. Nr 43 poz. 430) oraz art. 104 ustawy z dnia 14 czerwca 1960 r. Kodeks Postępowania Administracyjnego (Dz. U. z 2016 r. poz. 23 z późn. zm.), a także upoważnienia Zarządu Powiatu Gołdapskiego z dnia 8 stycznia 2003 r. Nr OR.0114-2/03 dla Dyrektora Zarządu Dróg Powiatowych w Gołdapi Leszka Kowalewskiego do załatwiania spraw należących do kompetencji zarządcy drogi, w tym wydawania decyzji administracyjnych i postanowień w sprawach określonych w przepisach ustawy o drogach publicznych, przepisach wykonawczych do tej ustawy,

- po rozpatrzeniu wniosku firmy PROJEKTOR mgr inż. Renata Kuczyńska-Szulcbacher, ul. Noniewicza 85C, 16-400 Suwałki działającej w imieniu Gminy Dubeninki, ul. Mereckiego 27, 19-504 Dubeninki (Inwestor) wniesionego w dniu 12 października 2016 r., o wyrażenie zgody na lokalizację zjazdu o parametrach zjazdu indywidualnego z drogi powiatowej nr 1892N w m. Bludzie gm. Dubeninki (działka drogowa nr 165/5), do działki oznaczonej numerem ewidencyjnym 164/28,

z e z w a l a m

Gminie Dubeninki, ul. Mereckiego 27, 19-504 Dubeninki w imieniu której działa firma PROJEKTOR mgr inż. Renata Kuczyńska - Szulcbacher, ul. Noniewicza 85C, 16-400 Suwałki, na lokalizację zjazdu o parametrach zjazdu indywidualnego z drogi powiatowej oznaczonej numerem 1892N w m. Bludzie, gm. Dubeninki (działka drogowa nr 165/5) do działki o numerze ewidencyjnym 164/28 (zgodnie z załącznikiem graficznym) na czas nieokreślony (z zastrzeżeniem, że w przypadku niewybudowania zjazdu w ciągu 3 – ech lat decyzja niniejsza wygasa), na niżej podanych warunkach:

1. Lokalizacja zjazdu winna być zgodna z załącznikiem graficznym do niniejszej decyzji.
2. Zjazd należy zaprojektować zgodnie ze sztuką i wiedzą inżynierską.
3. Przecięcie krawędzi nawierzchni zjazdu i drogi wyokrąglone łukiem kołowym o promieniu nie mniejszym niż 3 m, lub skosem 1 : 1, jeżeli jest to zjazd z ulicy
4. Szerokość każdego zjazdu winna być nie mniejsza niż 4,5 m, w tym jezdni o szerokości nie mniejszej niż 3,0 m i nie większa niż szerokość jezdni na drodze.
5. Zjazd należy wykonać w krawężnikach wtopionych. Na styku krawędzi zjazdu i jezdni drogi powiatowej nr 1892N należy zastosować krawężnik wtopiony lub opornik.
6. W granicach pasa drogowego nawierzchnie zjazdów winne być wykonane z kostki betonowej.
7. Pochylenie podłużne każdego zjazdu w obrębie korony drogowej winno być dostosowane do jej ukształtowania.
8. Na długości nie mniejszej niż 5,0 m od krawędzi korony drogi pochylenie podłużne każdego zjazdu nie powinno być większe niż 5%, a na dalszym odcinku nie większe niż 15%.
9. ~~W związku z koniecznością przeprowadzenia rowu przydrożnego pod planowanym zjazdem wbudować przepust Ø400 o długości ok 6,0 mb oraz obrukować wlot i wylot przepustu.~~
10. Projekt i wykonanie konstrukcji nawierzchni winny być wykonane zgodnie z wymogami rozporządzenia Ministra Transportu i Gospodarki Morskiej z dnia 2 marca 1999 r. *w sprawie warunków technicznych, jakim powinny odpowiadać drogi publiczne i ich usytuowanie* (Dz. U. Nr 43, poz. 430).

11. Koszty budowy lub modernizacji urządzeń nawierzchni w pasie drogowym związanych z realizacją zadania ponosi inwestor, na którym spoczywa również obowiązek wykonania wszelkich prac.
12. W przypadku kolizji zjazdów z istniejącymi drzewami, słupami, urządzeniami lub sieciami w pasie drogowym, inwestor na własny koszt winien dokonać zabezpieczenia lub przełożenia kolidującego elementu w pasie drogowym.
13. Za skutki wynikłe z lokalizacji zjazdów w pasie drogowym i wszelkie ewentualne szkody i roszczenia z tego tytułu – Zarząd Dróg powiatowych nie będzie ponosił odpowiedzialności.

Niniejsza decyzja nie stanowi zgody Zarządcy Drogi na zajęcie pasa drogowego.

Uzasadnienie

Określone w decyzji parametry techniczne zjazdu są zgodne z wymaganiami określonymi w § 77 i § 78 rozporządzenia Ministra Transportu i Gospodarki Morskiej z dnia 2 marca 1999 r. w *sprawie warunków technicznych jakim powinny odpowiadać drogi publiczne i ich usytuowanie* (Dz. U. Nr 43 poz. 430), spełniają wymogi dotyczące bezpieczeństwa ruchu pieszych i pojazdów w rejonie planowanej inwestycji.

Pouczenie

Od niniejszej decyzji służy stronie odwołanie do Samorządowego Kolegium Odwoławczego w Olsztynie za moim pośrednictwem w terminie 14 dni od jej doręczenia.

Strona przed rozpoczęciem prac budowlanych winna uzyskać pozwolenie na budowę oraz zezwolenie zarządcy drogi na prowadzenie robót w pasie drogowym, zgodnie z art. 40 ust. 1 i ust. 2 pkt 1 ustawy z dnia 21 marca 1985 r. *o drogach publicznych*.

Strona zobowiązana jest także przed uzyskaniem pozwolenia na budowę do uzgodnienia z zarządcą drogi projektu budowlanego zjazdu.

Z wnioskiem o wydanie powyższego zezwolenia na prowadzenie prac w pasie drogowym ulicy powiatowej należy zwrócić się do Zarządu Dróg Powiatowych w Gołdapi, ul. Gumbińska 2a.

Termin wykonywania prac w pasie drogowym ulicy powiatowej należy uzgodnić z ZDP w Gołdapi.

Przed wejściem w pas drogowy drogi powiatowej należy opracować tymczasowy projekt organizacji ruchu /w 3-ech egz./ na czas wykonywania robót, który po zaopiniowaniu w Komendzie Powiatowej Policji w Gołdapi oraz ZDP w Gołdapi należy przedstawić do zatwierdzenia w Starostwie Powiatowym w Gołdapi przez organ zarządzający ruchem.

Z up. Zarządu Powiatu
mgr inż. Leszek Kowalewski
DYREKTOR
Zarządu Dróg Powiatowych w Gołdapi

Otrzymują:

1. PROJEKTOR mgr inż. Renata Kuczyńska – Szulcbacher
ul. Noniewiczza 85C, 16-400 Suwałki
2. a/a.

| | | | |
|--|---------------|--------------------------------------|--|
| Oznaczenie kancelaryjne | | GN.6640.2.409.2015 | |
| Nazwa miejscowości | | Bludzie | |
| Jednostka ewidencyjna | identyfikator | 281802_2 | |
| | nazwa | Dubeninki | |
| Obszr ewidencyjny | identyfikator | 281802.2.0008 | |
| | nazwa | Dubeninki | |
| Skala mapy | | 1:500 | |
| Nazwa układu współrzędnych | | 2000/7 | |
| Opisanie granic obszaru, który był przedmiotem aktualizacji (nazwa(s) granicznych sąsiadów, wpływ na zagospodarowanie gruntów, abstrakcyjnych i gruntach przekształceń inwestycyj) | | Kronsztaedt 60 | |
| Data opracowania mapy | | całość opracowania nie sprawdzano | |
| Granice działek na mapie są zgodne z danymi z ewidencji gruntów i budynków. | | 09.08.2016 r. | |

Geodeta Opracował:

mgr inż. Andrzej Kalwajtyś

Sawalla, 50-110, 42-003, 42-004, 42-005
tel. 67 566 35 24, fax 67 566 35 25


upr. nr 13147 (zakres 1 i 2)
(w oparciu o podany adres)

mgr inż. Andrzej Kalwajtyś

ul. Główna 34, 42-003, 42-004, 42-005
tel. 67 566 35 24, fax 67 566 35 25

1401 4334-1032-72-16
(zawiera mapę ewidencyjną)

Andrzej Kalwajtyś
(inż.) (zakres podany w opisie mapy)



MŁODSZY REFERENT
... Wydziałe Głodozji i Naruchomości

PROJEKTOWANA STUDNIA KS SIECIOWA

PRZEJŚCIE POD PRZESKODĄ (WJAZDEM)
W RURZE OSOŃKOWEJ-ROZKOP

Za zgodność z oryginałem
mgr inż. Beata Kuczyńska-Szultbacher

[illegible]

Zarząd Dróg Powiatowych
w Gołdapi
ul. Gumbińska 2a

W P Ł Y N Ę Ł O

data 31.10.16

Gołdap, dnia 28 października 2016 r.

ZDP.6730.100.2.1080.2016.SWK

Postanowienie

Na podstawie art. 29 ust. 3 pkt 2 ustawy z dnia 21 marca 1985 r. o drogach publicznych (Dz. U. z 2016 r. poz. 770 z późn. zm.), oraz art. 106 § 1 i § 5 ustawy z dnia 14 czerwca 1960 r. Kodeks Postępowania Administracyjnego (Dz. U. z 2016 r. poz. 23 z późn. zm.) oraz upoważnienia Zarządu Powiatu Gołdapskiego z dnia 8 stycznia 2003 r. Nr OR.0114-2/03 dla Dyrektora Zarządu Dróg Powiatowych w Gołdapi Leszka Kowalewskiego do załatwiania spraw należących do kompetencji zarządcy drogi, w tym wydawania decyzji administracyjnych i postanowień w sprawach określonych w przepisach ustawy o drogach publicznych, przepisach wykonawczych do tej ustawy,

- po rozpatrzeniu wniosku złożonego w dniu 26 października 2016 r. w sprawie uzgodnienia projektu budowlanego zjazdu indywidualnego z drogi powiatowej nr 1892N w m. Bludzie na działkę o nr ewidencyjnym 164/28, położonej w m. Bludzie, złożonego przez Pracownię Projektową „PROJEKTOR” mgr inż. Renata Kuczyńska - Szulcbacher, ul. Noniewicza 85C, 16-400 Suwałki, działającą w imieniu Inwestora, którym jest Wójt Gminy Dubeninki,

p o s t a n a w i a m

uzgodnić projekt budowlany zjazdu indywidualnego z drogi powiatowej nr 1892N w m. Bludzie, na działkę o nr geod. 164/28 z zachowaniem poniższych warunków:

1. Zjazd z drogi powiatowej nr 1892N wykonać zgodnie z projektem, na całej szerokości pasa drogowego.
2. Utrzymanie zjazdu należeć będzie do właściciela gruntu przyległego do pasa drogi zgodnie z art. 30 ustawy o drogach publicznych z dnia 21 marca 1985 r. o drogach publicznych (tekst jedn. Dz. U. z 2016 r. poz. 770 z późn. zm.).
3. Uzgodnienie niniejsze jest ważne przez okres dwóch lat i nie jest pozwoleniem na budowę, ani nie stanowi zezwolenia na wejście z robotami na teren pasa drogowego.
4. Budowę zjazdu można rozpocząć po dokonaniu zgłoszenia budowy albo wykonania robót budowlanych oraz decyzji zezwalającej na zajęcie pasa drogowego zgodnie z rozporządzeniem Rady Ministrów z dnia 1 czerwca 2004 r. w sprawie określenia warunków zezwoleń na zajęcie pasa drogowego – Dz. U. Nr 140 poz. 1481 z dnia 19 czerwca 2004 r.).
5. Wniosek o wydanie decyzji administracyjnej na pozwolenie prowadzenia robót w pasie drogowym Inwestor lub Wykonawca działający z upoważnienia Inwestora winien złożyć w Zarządzie Dróg Powiatowych w Gołdapi na miesiąc przed planowanym rozpoczęciem robót, dołączając do niego harmonogram robót oraz projekt organizacji ruchu (3 egzemplarze) na czas ich trwania sporządzony na planie sytuacyjno – wysokościowym zaopiniowany przez Komendę Powiatową Policji w Gołdapi, Zarząd Dróg Powiatowych w Gołdapi i zatwierdzony przez Starostę Gołdapskiego bądź schemat organizacji ruchu, zgodnie z wymogami Rozporządzenia Ministra Infrastruktury z dnia 23 września 2003 r. w sprawie szczegółowych warunków zarządzania ruchem na drogach oraz wykonywania nadzoru nad tym zarządzaniem (Dz. U. Nr 177 poz. 1729).
6. Do w/w wniosku należy dołączyć również odpis niniejszego uzgodnienia oraz przedstawić uzgodnioną dokumentację projektową do wglądu.

Uzasadnienie

Na podstawie art. 107 § 4 K.p.a. odstępuje się od uzasadnienia niniejszego postanowienia, ponieważ jest ono zgodne z żądaniem strony.

Pouczenie

Od niniejszego postanowienia służy stronie zażalenie do Samorządowego Kolegium Odwoławczego w Olsztynie za moim pośrednictwem w terminie 14 dni od jego doręczenia.

Z up. Zarządu Powiatu
[Podpis]
mgr inż. Leszek Kowdlewski
DYREKTOR
Zarządu Dróg Powiatowych w Goldapi

Otrzymują:

1. Pracownia Projektowa „PROJEKTOR” mgr inż. Renata Kuczyńska – Szulcbacher
ul. Noniewicza 85C, 16-400 Suwałki
2. a/a.

| | | | |
|---|--|---------------------|--|
| Oznaczenie kancelaryjne | | GN. 6640.2.409.2015 | |
| Nazwa miejscowości | | Bludzie | |
| Jednostka ewidencyjna | Identyfikator | 281802_2 | |
| | nazwa | Dubeninki | |
| Obręb ewidencyjny | Identyfikator | 281802_2.0008 | |
| | nazwa | Dubeninki | |
| Skala mapy | 1:500 | | |
| Nazwa układu współrzędnych | prostokątnych płaskich | 2000/7 | |
| Oznaczenia granic obszaru, który był przedmiotem aktualizacji | układu wysokości | Kronsztaadt 60 | |
| | Informacja o służebnościach gruntowych mających wpływ na zagospodarowanie gruntów, zaktualizowanych w granicach projektowanej inwestycji | całość opracowania | |
| | | nie sprawdzano | |
| Data opracowania mapy | 09.08.2016 r. | | |

Granitico, działek na mapie są zgodne z danymi z ewidencji gruntów i budynków.

Geodeta Uprawniony

mgr inż. Andrzej Kalwałtyś

Świdnica, 66-200, ul. 1 Maja 10, 10-1
tel. 51 756 35 24, e-mail: 6-6-61@poczta.onet.pl

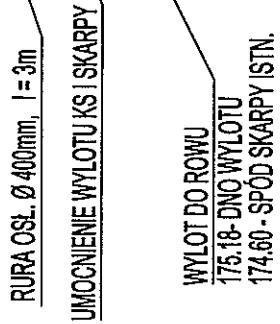
upr. nr 13147 (zakres 1 i 2)
(nie uprawnień i podaje podawca)

Geodeta Uprawniony

mgr inż. Andrzej Kalwałtyś

Świdnica, 66-200, ul. 1 Maja 10, 10-1
tel. 51 756 35 24, e-mail: 6-6-61@poczta.onet.pl

upr. nr 13147 (zakres 1 i 2)
(nie uprawnień i podaje podawca)



~~Uspodujemo postopovljenem
prek: 227. 6730. 100.2. 1080. 20. 460.50r
z du. 28. 10. 2016r.~~

Zarząd Dróg Powiatowych
w Gołdapi
ul. Gumbińska 2a

Z up. Zarządu Powiatu
mgr inż. Leszek Kowalewski
DYREKTOR
Zarządu Drog Powiatowych w Goliądzi

| | | | |
|---|--|---|--|
| <p>Wzrost: 1,70 m</p> <p>Waga: 65 kg</p> <p>Wiek: 25 lat</p> <p>Wykształcenie: średnie</p> <p>Stanowisko: inżynier</p> <p>Adres: ul. Główna 1, 00-001 Warszawa</p> <p>Telefon: 22 123 45 67</p> <p>E-mail: jan.kowalski@wp.pl</p> | <p>Wzrost: 1,75 m</p> <p>Waga: 70 kg</p> <p>Wiek: 28 lat</p> <p>Wykształcenie: wyższe</p> <p>Stanowisko: inżynier</p> <p>Adres: ul. Słoneczna 2, 00-002 Warszawa</p> <p>Telefon: 22 987 65 43</p> <p>E-mail: anna.smolna@wp.pl</p> | <p>Wzrost: 1,65 m</p> <p>Waga: 60 kg</p> <p>Wiek: 22 lat</p> <p>Wykształcenie: średnie</p> <p>Stanowisko: inżynier</p> <p>Adres: ul. Młoda 3, 00-003 Warszawa</p> <p>Telefon: 22 555 444 333</p> <p>E-mail: Piotr.K@wp.pl</p> | <p>Wzrost: 1,80 m</p> <p>Waga: 75 kg</p> <p>Wiek: 30 lat</p> <p>Wykształcenie: wyższe</p> <p>Stanowisko: inżynier</p> <p>Adres: ul. Zielona 4, 00-004 Warszawa</p> <p>Telefon: 22 111 222 333</p> <p>E-mail: Marek.L@wp.pl</p> |
|---|--|---|--|

mgr inż. Tyba-Baran
reprezentujący organ ul. 2

MLODSZY REZERW

GRANICE TERENU INWESTYCJI

PROJEKTOWA SIĘĆ KS GRAWITACYJNA, Izabela Głodziej i Nieruchomości

PROJEKTOWANA STUDNIA KS SIECIOWA

PROJEKTOWANA BIOLOGICZNA OCZYSZCZALNIA ŚCIEKÓW

PRZEJŚCIE POD PRZESZKODĄ (WJAZDEM)

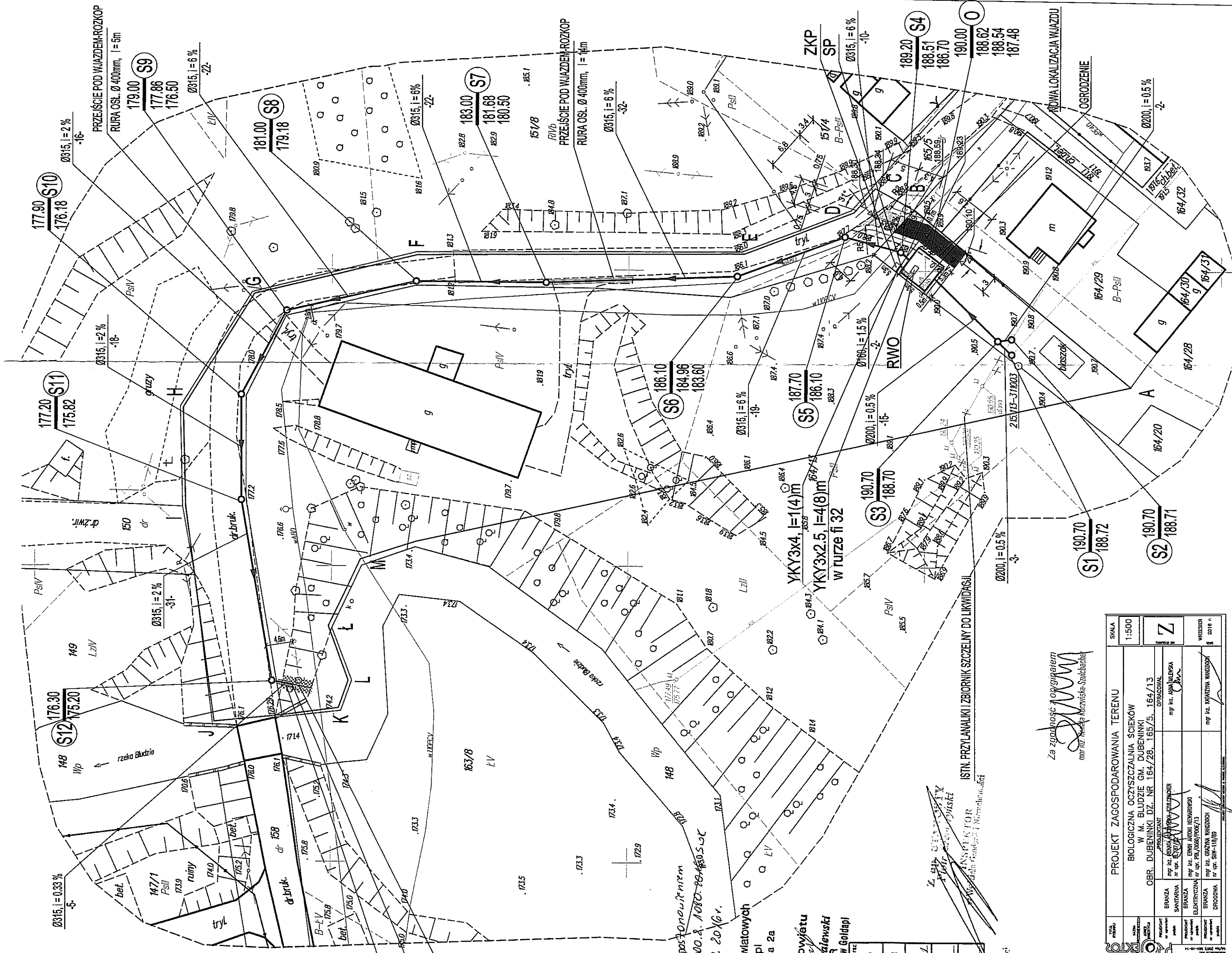
W RURZE OSŁONOWEJ—ROZKOP

ISTN. SIEC KS DO LIKWIDACJI


NAW. ZJAZDU-KOSTKA BET. BRUKOWA GR. 8CM

NAW. DROGI DOJAZDOWEJ--
KOSTKA BET. BRUKOWA GR 8CM

KRAWĘŻNIK WTOPIONY BET. 15X22X100CM



Za zgodność z oryginałem
mgr inż. Hanna Kuczyńska-Szulbacht

| | | | | |
|---|---------------------------------------|--|--|----------------------|
|  | WYKAZ PRZEDSIĘWZIĘCIA | PROJEKT ZAGOSPODAROWANIA TERENU | | SKALA 1:500 |
| | NAZWA Miejscowości Miejscowości | BIOLOGICZNA OCZYSZCZALNIA ŚCIEKÓW W M. DUBIEŹ G.M. DUBENINKI OBR. DUBENINKI DZ. NR 164/28, 165/5, 164/13 | | |
| PROJEKTANT mgr inż. JÓZEF KURCZAKOWICZ mgr inż. JAN JACOWSKI | | OPRACOWAŁ mgr inż. JAN JACOWSKI | | WZĘSIENIE 2010 r. |
| BRANZA SANITARNĄ | | PROJEKTANT mgr inż. JAN JACOWSKI | | |
| BRANZA SANITARNĄ | | OPRACOWAŁ mgr inż. JAN JACOWSKI | | |
| BRANZA ELEKTRYCZNĄ | | PROJEKTANT mgr inż. JAN JACOWSKI | | |
| BRANZA DROGOWĄ | | OPRACOWAŁ mgr inż. JAN JACOWSKI | | |

Łk, 18-10-2016 r.

16-B4/S/02310

Załącznik nr 1 do Umowy nr 16-B4/UP/02310 o przyłączenie do sieci dystrybucyjnej

GMINA DUBENINKI

ul. Henryka Mereckiego 27

19-504 Dubeninki

Warunki przyłączenia nr 16-B4/WP/02310 dla Podmiotu V grupy przyłączeniowej
do sieci dystrybucyjnej o napięciu znamionowym 0,4 kV

Nazwa obiektu przyłączanego do sieci: oczyszczalnia ścieków

Lokalizacja: gmina Dubeninki, miejscowość Bludzie Małe, nr dz. dz. nr 164/28

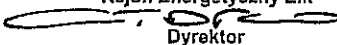
Na podstawie rozporządzenia Ministra Gospodarki z dnia 04 maja 2007r. w sprawie szczegółowych warunków funkcjonowania systemu elektroenergetycznego (Dz.U. nr 93 z 2007r. poz. 623 z późn. zm.), w odpowiedzi na wniosek z dnia 06-10-2016, określa się następujące warunki przyłączenia:

1. Miejsce przyłączenia: zasilanie ze stacji tr. nr 4-356, Sn=30kVA, L=255m 4 x AL25mm².
2. Miejsce dostarczania energii elektrycznej stanowiące jednocześnie miejsce rozgraniczenia własności sieci dystrybucyjnej PGE Dystrybucja S.A. i instalacji Podmiotu Przyłączanego: zaciski na listwie zaciskowej za układem pomiarowo-rozliczeniowym w kierunku instalacji odbiorcy.
3. Moc przyłączeniowa: 3,00 kW – zasilanie podstawowe.
4. Rodzaj przyłącza: kablowe.
5. Zakres niezbędnych zmian w sieci związanych z przyłączeniem:
 - 5.1. wybudować przyłącze kablowe od słupa linii napowietrznej nN, wybudować złącze kablowe-pomiarowe w linii ogrodzenia przydomowej oczyszczalni ścieków, w miejscu dostępnym dla służb OSD
6. Wymagania w zakresie budowy instalacji odbiorcy:
 - 6.1. zasilic z projekt. złącza kablowego - pomiarowego, wybudować instalacje elektryczne wg potrzeb, przedstawić w Punkcie Obsługi Klienta Dystrybucyjnego RE Łk dokumenty potwierdzające gotowość do podłączenia
7. Miejsce zainstalowania układu pomiarowo-rozliczeniowego: złącze kablowo-pomiarowe nN w linii ogrodzenia/granicy działki.

8. Wymagania dotyczące układu pomiarowo-rozliczeniowego i systemu pomiarowo-rozliczeniowego:
 - 8.1. 1-faz. licznik energii czynnej
9. Rodzaj i usytuowanie zabezpieczenia głównego:
 - 9.1. wyłącznik nadmiarowo-prądowy o wartości 16[A] zainstalowany przed układem pomiarowym
10. Jako system dodatkowej ochrony od porażeń przyjąć samoczynne wyłączanie zasilania w czasie określonym w obowiązujących normach. Układ pracy sieci zasilającej 0,4 kV: TN-C
11. Wymagany stosunek poboru energii biernej do czynnej w miejscu dostarczania nie może być większy niż $\tan \phi = 0,4$.
12. Poziom zmienności parametrów technicznych energii elektrycznej w sieci mieści się w granicach przywołanego wyżej Rozporządzenia Ministra Gospodarki.
13. Instalacje i urządzenia elektryczne należące do Odbiorcy powinny zapewniać bezpieczeństwo użytkowania, a przede wszystkim ochronę przed porażeniem prądem elektrycznym oraz ochronę przed przepięciami łączeniowymi i atmosferycznymi występującymi w sieci energetycznej, powstaniem pożaru, wybuchem i innymi szkodami. Wszelkie prace powinny wykonać osoby posiadające odpowiednie uprawnienia i kwalifikacje do prowadzenia robót elektrycznych.
14. Informacje dodatkowe:
 - warunki przyłączenia są ważne 2 lata od daty ich doręczenia,
 - realizacja inwestycji związanych z przyłączaniem obiektu Wnioskodawcy będzie dokonywana na zasadach określonych w umowie o przyłączenie do sieci dystrybucyjnej. Realizacja warunków przyłączenia (w tym rozpoczęcie prac projektowych) wymaga podpisania w okresie ważności warunków przyłączenia umowy o przyłączenie.
15. Uwagi dodatkowe:
 - 15.1. PGE Dystrybucja S.A. zastrzega sobie prawo zmiany zakresu rzeczowego prac, wynikających ze zmian stanu sieci i jej konfiguracji lub utrudnień w budowie urządzeń. Zmiany wpływające na zwiększenie opłaty za przyłączenie wymagają akceptacji Podmiotu Przyłączanego oraz zmiany umowy o przyłączenie.

Warunki przyłączenia opracował:

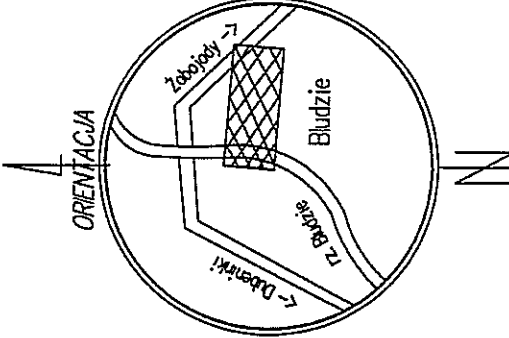
Marek Zięda

PGE Dystrybucja S.A.
Oddział Białystok
Rejon Energetyczny Elk

Dyrektor
Grzegorz Torebko

| MAPA DO CELÓW PROJEKTOWYCH | |
|---|----------------------------|
| Oznaczenie kancelaryjne | GN. 6540.2.409.2015 |
| Nazwa miejscowości | Bludzie |
| Jednostka ewidencyjna | 281802_2 Dubeninki |
| Obręb ewidencyjny | 281802_2.0008 Dubeninki |
| Skala mapy | 1:500 |
| Nazwa układu współrzędnych | 2000/7 |
| Oznaczenie granic obszaru, który był przedmiotem aktualizacji | Kronstadt 60 |
| Informacja o skutkach gruntownych mających wpływ na zagospodarowanie gruntów, zaktualizowanych w granicach planowanej inwestycji | całość opracowania |
| Data opracowania mapy | nie sprawdzano |
| Granice działek na mapie są zgodne z danymi z ewidencji gruntów i budynków. | |
| "GEO" Andrzej Kalwaljtyś ul. 300-letnia 14, ul. Jana Pawła II 140 22-110 Bludzie tel. (83) 565 34 24, fax (83) 565 34 18 e-mail: geo@kalwaljtyś.pl, www.kalwaljtyś.pl NIP 814.102.72.16 (nazwa i imię i nazwisko wykonawcy) (nr REGON) (NIP) (PESEL) | |
| Andrzej Kalwaljtyś (imię i nazwisko osoby uprawnionej) | |
| upr. nr 13147 (zakres 1 i 2) (re-uprawnienie i podpis geodety) | |

RURA OSŁ. Ø 400mm, l = 3m
UMOCNIENIE WYLOTU KS SKARPY
WYLOT DO ROWU
175.18-DNO WYLOTU
174.60-SPÓD SKARPY ISTN.

PGE Dystryktoria S.A.
Odział Energetyki
Rynek Energetyczny
19-300 Elk, ul. Sportowa 1, tel. (85) 6766400, fax (85) 6766418



1. Roboty ziemne w pobliżu habli elektroenergetycznych wykonać ręcznie pod nadzorem pracowników RE Elk.
2. W miejscach skrzyżowań i zbieżności z istniejącymi urządzeniami elektroenergetycznymi zachować normalne odległości zgodne z obowiązującymi w tym zakresie przepisami.
3. W miejscach skrzyżowań i zbieżności dokonać przekopów próbnych celem ustalenia trasy przebiegu kabli elektroenergetycznych. Kable elektroenergetyczne zabezpieczyć rurą ochronną na długości 1m od miejsca skrzyżowania i przed zasypaniem zgłosić do odbioru w RE Elk.
4. Grunt w pobliżu słupów energetycznych należy zabezpieczyć przed osunięciem się.
5. 14 dni przed planowanymi przemieszczeniami do robót w pobliżu urządzeń elektroenergetycznych zgłosić je do wyłączenia dla celów BHP.
6. Wykonawca przed przystąpieniem do realizacji projektowanych robót zgłosić się do RE Elk w celu uaktualnienia niniejszego uzgodnienia.

| | |
|---|--------------------|
| Organ prowadzący parkowy | STAROSTA GOLDAPSKI |
| Identyfikator ewidencyjny | 281802_2.0008 |
| Identyfikator ewidencyjny | 281802_2.0008 |
| Data wpłaty tytułu technicznego do ewidencji | 14.08.2016 |
| Imię, nazwisko i podpis osoby reprezentującej organ | mgr inż. Ewa Baran |

LEGENDA
PROJEKTOWA SIĘĆ KS GRAWITACYJNA
PROJEKTOWANA STUDNIA KS SIECIOWA
PROJEKTOWANA BIOLOGICZNA OCZYSZCZALNIA SIECIOW
PRZECIĘCIE POD PRZESZKODĄ (WIAZDEM)
W RURZE OŚRONOWEJ-ROZKOP
ISTN. SIĘĆ KS DO LIKWIDACJI

mgr inż. Ewa Baran
mgr inż. Ewa Baran

| | | |
|---|--------------------|--------------------|
| PROJEKT ZAGOSPODAROWANIA TERENU | SKALA | 1:500 |
| BIOLOGICZNA OCZYSZCZALNIA SIECIOW W M. BLUDZIE GM. DUBENINKI | | |
| OBR. DUBENINKI DZ. NR 164/28, 165/5, 164/13 | | |
| BRANŻA | PROJEKTOWA | OPRACOWAŁ |
| SANITARNIA | mgr inż. Ewa Baran | mgr inż. Ewa Baran |
| ELEKTROENERGETYCZNA | mgr inż. Ewa Baran | mgr inż. Ewa Baran |
| BRANŻA | mgr inż. Ewa Baran | mgr inż. Ewa Baran |
| DRUCIOWA | mgr inż. Ewa Baran | mgr inż. Ewa Baran |



ODDZIAŁ TERENOWY W OLSZTYNIE

AGENCJA NIERUCHOMOŚCI ROLNYCH

FILIA W SUWAŁKACH

OLSU.SGZ.210.67.2094.2016.tB

Suwałki, 05.10.2016 r.

W P Ł Y N E Ł O
data 10.10.16
klr

WÓJT GMINY DUBENINKI

ul. H. Mareckiego 27

19 – 504 Dubeninki

W odpowiedzi na wniosek sporządzony dnia 29.09.2016 roku złożony przez Pracownię Projektową „PROJEKTOR” mgr inż. Renatę Kuczyńską - Szulcbacher z siedzibą w Suwałkach ul. Noniewiczza 85C, działającą na rzecz inwestora Gminy Dubeninki – **uzgadniam trasę przebiegu projektowanej sieci kanalizacji sanitarnej oraz wyrażam zgodę na dysponowanie terenem na cele budowy w posiadanym udziale** na działce nr 164/28 obręb Dubeninki, gmina Dubeninki, wchodzącej w skład Zasobu Własności Rolnej Skarbu Państwa na następujących warunkach:

1. W obrębie projektowanej inwestycji mogą wystąpić urządzenia melioracji wodnych i inne. Szczegółową lokalizację ewentualnych kolizji projektowanych obiektów z istniejącymi urządzeniami melioracji wodnych należy uzgodnić z Wojewódzkim Zarządem Melioracji i Urządzeń Wodnych prowadzącym ewidencję urządzeń melioracyjnych i oznaczyć wyraźnie na mapach w projekcie. Zabezpieczenie urządzeń melioracji wodnych należy traktować jako roboty zanikowe podlegające odbiorowi przed zasypaniem. Skrzyżowania projektowanych sieci z innymi istniejącymi urządzeniami należy uzgodnić z ich właścicielami,
2. W przypadku napotkania na zajmowanym terenie znaków geodezyjnych i kamieni granicznych, które mogą być naruszone, Wykonawca/Inwestor zobowiązany jest powiadomić o powyższym służbę geodezyjną,
3. Zachowania w stanie nienaruszonym istniejącej trwałej zieleni niskiej i wysokiej – w przypadku ewentualnej wycinki wymagana jest odrębna zgoda,
4. Szczegółowe warunki robót, okres wejścia na teren i wysokość ewentualnych odszkodowań za szkody na gruntach, w drzewostanie, zasiewach, powstałe w trakcie budowy należy uzgodnić z **Sekcją Zamiejscową Gospodarowania Zasobem w Olecku**
5. Po zakończeniu robót teren należy przywrócić do stanu poprzedniego. W razie 3 miesięcznej zwłoki, liczonej od dnia odbioru robót, w przywracaniu terenu do stanu poprzedniego, bądź usuwaniu wad technicznych Właściciel wykona prace na koszt Inwestora,
6. Inwestor usunie w ramach rękojmi, przez okres 1 roku od zakończenia robót, wady spowodowane przywróceniem nieruchomości do stanu poprzedniego,
7. Inwestor z Wykonawcą zapewni nadzór geodezyjny nad planowaną inwestycją oraz inwentaryzację powykonawczą zgodnie z obowiązującymi przepisami,
8. Inwestor dokona zgłoszenia w ANR Sekcji Zamiejscowej Gospodarowania Zasobem w Olecku odbioru terenu niezwłocznie po zakończeniu robót i udziale w odbiorze,
9. W przypadku zawarcia umowy o ustanowienie służebności przesyłu, koszty związane z zawarciem aktu notarialnego i wpisów w księdze wieczystej ponosi Inwestor,

Do wiadomości:

1. SZGZ Olecko 87/523 43 10
2. Pracownia Projektowa „PROJEKTOR”
mgr inż. Renata Kuczyńska - Szulcbacher
ul. Noniewiczza 85C, 16-400 Suwałki

Z upoważnienia
Dyrektora Oddziału
Janina Świerzbiniowicz

Wykaz (skorowidz) działek ewidencyjnych i podmiotów

z dnia:2015-10-15

| Ip. | NrOb | Nr działki | Ark. | Ch | Udział | właściciel / władający | pow. [ha] |
|-----|------|------------|------|----|--------|---|-----------|
| 1 | 8 | 164/29 | 2 | WŁ | 1/1 | MARIA NAWROCKA Rodzice:PIOTR,ANNA OSIEDŁOWA 8/4; 19-504 DUBENINKI; | 0.0929 |
| 2 | 8 | 164/28 | 2 | WŁ | 1/9 | ADRIAN JURCZYK Rodzice:WIESŁAW,IRENA ŻABOJADY 4; 19-504 DUBENINKI; | 0.4328 |
| | | | | WŁ | 1/9 | WIOLETA ŻANETA MAKOWIECKA Rodzice:ANDRZEJ,TERESA BLUDZIE MAŁE 3/7; 19-504 DUBENINKI; | |
| | | | | WŁ | 1/9 | MARIA NAWROCKA Rodzice:PIOTR,ANNA OSIEDŁOWA 8/4; 19-504 DUBENINKI; | |
| | | | | WŁ | 1/9 | TERESA RUDZEWICZ Rodzice:TOMASZ,PETRONELA BLUDZIE MAŁE 3/2; Gmina Dubeninki; | |
| | | | | WŁ | 1/9 | BOGDAN SZTEJTER Rodzice:LECHOSŁAW,HENRYKA BLUDZIE MAŁE 3/6; Gmina Dubeninki; | |
| | | | | WŁ | 1/9 | (małżeństwo) ANDRZEJ MAŁYSKO Rodzice:STANISŁAW,ALEKSANDRA BLUDZIE MAŁE 3/1; 19-504 DUBENINKI; | |
| | | | | WŁ | 1/9 | WIOLETTA MARIA MAŁYSKO Rodzice:CZESŁAW,TERESA BLUDZIE MAŁE 3/1; 19-504 DUBENINKI; | |
| | | | | | 1/9 | (małżeństwo) STANISŁAW MAŁYSKO Rodzice:SZYMON,MARIA BLUDZIE MAŁE 3/3; Gmina Dubeninki; | |
| | | | | | 1/9 | ALEKSANDRA MAŁYSKO Rodzice:PIOTR,ALEKSANDRA BLUDZIE MAŁE 3/3; Gmina Dubeninki; | |
| | | | | WŁ | 1/9 | (małżeństwo) MARIAN MOR Rodzice:ANTONI,STEFANIA BLUDZIE; | |
| 3 | 8 | 165/5 | 2 | WŁ | 1/1 | CELINA MOR Rodzice:ANDRZEJ,MARIANNA BLUDZIE MAŁE 3/8; Gmina Dubeninki; | 0.2700 |
| | | | | WŁ | 1/9 | SKARB PAŃSTWA | |
| | | | | SP | 1/9 | AGENCJA NIERUCHOMOŚCI ROLNYCH ODDZIAŁ TERENOWY W OLSZTYNIE FILIA W SUWAŁKACH UL. SPORTOWA 22; 16-400 SUWAŁKI; | |

| | | | | | | | |
|---|---|--------|---|----------|------------|---|--------|
| 4 | 8 | 164/32 | 2 | WŁ | 1/8 | ADRIAN JURCZYK Rodzice:WIESŁAW,IRENA ŻABOJADY 4; 19-504 DUBENINKI; | 0.1346 |
| | | | | WŁ | 1/8 | WIOLETA ŻANETA MAKOWIECKA Rodzice:ANDRZEJ,TERESA BLUDZIE MAŁE 3/7; 19-504 DUBENINKI; | |
| | | | | WŁ | 1/8 | TERESA RUDZEWICZ Rodzice:TOMASZ,PETRONELA BLUDZIE MAŁE 3/2; Gmina Dubeninki; | |
| | | | | WŁ | 1/8 | WITOLD STYPUŁKOWSKI Rodzice:WIKTOR,JADWIGA BLUDZIE MAŁE 1; 19-504 DUBENINKI; | |
| | | | | WŁ | 1/8 | BOGDAN SZTEJTER Rodzice:LECHOSŁAW,HENRYKA BLUDZIE MAŁE 3/6; Gmina Dubeninki; | |
| | | | | WŁ | 1/8 | (małżeństwo) ANDRZEJ MAŁYSKO Rodzice:STANISŁAW,ALEKSANDRA BLUDZIE MAŁE 3/1; 19-504 DUBENINKI; | |
| | | | | WŁ | 1/8 | WIOLETTA MARIA MAŁYSKO Rodzice:CZESŁAW,TERESA BLUDZIE MAŁE 3/1; 19-504 DUBENINKI; | |
| | | | | WŁ | 1/8 | (małżeństwo) STANISŁAW MAŁYSKO Rodzice:SZYMON,MARIA BLUDZIE MAŁE 3/3; Gmina Dubeninki; ALEKSANDRA MAŁYSKO Rodzice:PIOTR,ALEKSANDRA BLUDZIE MAŁE 3/3; Gmina Dubeninki; (małżeństwo) MARIAN MOR Rodzice:ANTONI,STEFANIA BLUDZIE; CELINA MOR Rodzice:ANDRZEJ,MARIANNA BLUDZIE MAŁE 3/8; Gmina Dubeninki; | |
| 5 | 8 | 164/20 | 2 | WŁ | 1/1 | MARIA NAWROCKA Rodzice:PIOTR,ANNA OSIEDŁOWA 8/4; 19-504 DUBENINKI; | 0.0994 |
| 6 | 8 | 164/13 | 2 | WŁ | 1/1 | (małżeństwo) WITOLD STYPUŁKOWSKI Rodzice:WIKTOR,JADWIGA BLUDZIE MAŁE 1; 19-504 DUBENINKI; ANNA STYPUŁKOWSKA Rodzice:ZDZIŚŁAW,JADWIGA BLUDZIE MAŁE 1; 19-504 DUBENINKI; | 2.7800 |
| 7 | 8 | 148 | 2 | WŁ WP | 1/1 1/1 | SKARB PAŃSTWA MARSZAŁEK WOJEWÓDZTWA WARMIŃSKO- MAZURSKIEGO EMILII PLATER 1; 10-562 OLSZTYN; | 2.5200 |
| 8 | 8 | 163/8 | 2 | WŁ | 1/1 | (małżeństwo) DARIUSZ MORSZTYN Rodzice:ANTONI,IRENA ŚCIBORKI 6; 19-520 BANIE MAZURSKIE; JUSTYNA BARBARA MORSZTYN Rodzice:JAN,HALINA ŚCIBORKI 6; 19-520 BANIE MAZURSKIE; | 0.4900 |

| | | | | | | | |
|----|---|-------|---|--------------|----------------|--|---------|
| 9 | 8 | 149 | 2 | WŁ | 1/1 | (małżeństwo) WITOLD STYPUŁKOWSKI Rodzice:WIKTOR,JADWIGA BLUDZIE MAŁE 1; 19-504 DUBENINKI; ANNA STYPUŁKOWSKA Rodzice:ZDZIŚŁAW,JADWIGA BLUDZIE MAŁE 1; 19-504 DUBENINKI; | 4.6700 |
| 10 | 8 | 147/1 | 2 | WŁ | 1/1 | (małżeństwo) DARIUSZ MORSZTYN Rodzice:ANTONI,IRENA ŚCIBORKI 6; 19-520 BANIE MAZURSKIE; JUSTYNA BARBARA MORSZTYN Rodzice:JAN,HALINA ŚCIBORKI 6; 19-520 BANIE MAZURSKIE; | 18.8700 |
| 11 | 8 | 158 | 2 | WŁ ZD | 1/1 1/1 | POWIAT GOŁDAPSKI 19-500 GOŁDAP PLAC ZWYCIĘSTWA 14; ZARZĄD DRÓG POWIATOWYCH W GOŁDAP GUMBIŃSKA 2a; 19-500 GOŁDAP; | 2.4100 |

Sporządził : Karolina Koltek

Adresy mogły ulec zmianie

Organ wydający dokument:

STAROSTA GOŁDAPSKI
19-500 Gołdap, ul. Krótka 1


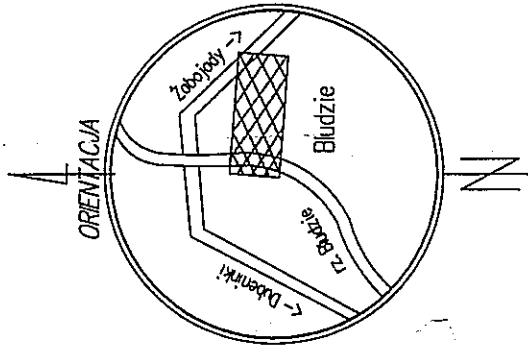
Z up. STAROSTY
Karolina Koltek

MŁODSZY REFERENT

2015-10-15 w Wydziale Geodezji i Nieruchomości

.....
data i podpis osoby upoważnionej

| MAPA DO CELÓW PROJEKTOWYCH | |
|---|--------------------|
| Opisanie kwaterki | GN 6640.2.409.2015 |
| Nazwa miejscowości | Bludzie |
| Jednostka ewidencyjna | 281802_2 |
| Obwód ewidencyjny | Dubieninki |
| Obwód ewidencyjny | 281802_2.0008 |
| Obwód ewidencyjny | Dubieninki |
| Skala mapy | 1:500 |
| Nazwa układu współrzędnych | 2000/7 |
| Nazwa układu współrzędnych | Kronsztadt 60 |
| Oznaczenie granic obszaru, który był przedmiotem aktualizacji | całość opracowania |
| Informacja o skutkach gruntowych wpływów na zapobieganie gruntów, dobowych w granicach przedmiotowej inwestycji | nie sprawdzano |
| Data opracowania mapy | 09.08.2016 r. |
| Granice działek na mapie są zgodne z danymi z ewidencji gruntów i budynków. | |
| Przedsiębiorstwo Usług Geodezyjno-Kartograficznych "GEO" Andrzej Kalwański | |
| mgr inż. Andrzej Kalwański | |
| 16-409 SUWAŁKI, ul. Jana Pawła II 100/20 | |
| Tel. (87) 566 35 24, kom. 501 019 116 | |
| (nazwa i adres siedziby przedsiębiorstwa) | |
| Andrzej Kalwański | |
| (imię i nazwisko geodety wykonującego) | |



| | |
|---|--------------------|
| Powyższa mapa zgodna jest z danymi z ewidencji gruntów i budynków. | |
| Opisanie kwaterki | GN 6640.2.409.2015 |
| Nazwa miejscowości | Bludzie |
| Jednostka ewidencyjna | 281802_2 |
| Obwód ewidencyjny | Dubieninki |
| Obwód ewidencyjny | 281802_2.0008 |
| Obwód ewidencyjny | Dubieninki |
| Skala mapy | 1:500 |
| Nazwa układu współrzędnych | 2000/7 |
| Nazwa układu współrzędnych | Kronsztadt 60 |
| Oznaczenie granic obszaru, który był przedmiotem aktualizacji | całość opracowania |
| Informacja o skutkach gruntowych wpływów na zapobieganie gruntów, dobowych w granicach przedmiotowej inwestycji | nie sprawdzano |
| Data opracowania mapy | 09.08.2016 r. |
| Granice działek na mapie są zgodne z danymi z ewidencji gruntów i budynków. | |
| Przedsiębiorstwo Usług Geodezyjno-Kartograficznych "GEO" Andrzej Kalwański | |
| mgr inż. Andrzej Kalwański | |
| 16-409 SUWAŁKI, ul. Jana Pawła II 100/20 | |
| Tel. (87) 566 35 24, kom. 501 019 116 | |
| (nazwa i adres siedziby przedsiębiorstwa) | |
| Andrzej Kalwański | |
| (imię i nazwisko geodety wykonującego) | |

mgr inż. Andrzej Kalwański

mgr inż. Andrzej Kalwański

mgr inż. Andrzej Kalwański

mgr inż. Andrzej Kalwański

mgr inż. Andrzej Kalwański

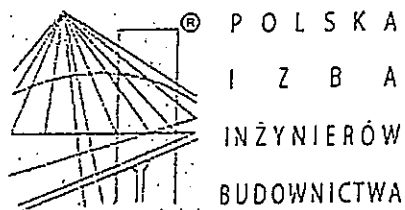
mgr inż. Andrzej Kalwański

mgr inż. Andrzej Kalwański

mgr inż. Andrzej Kalwański

mgr inż. Andrzej Kalwański

mgr inż. Andrzej Kalwański



Zaświadczenie

o numerze weryfikacyjnym:


PDL-ZLE-6TQ-K4P *

Pani Renata Kuczyńska-Szulcbacher o numerze ewidencyjnym PDL/IS/0086/03
adres zamieszkania ul. Piękna 17, 16-400 Suwałki
jest członkiem Podlaskiej Okręgowej Izby Inżynierów Budownictwa i posiada wymagane
ubezpieczenie od odpowiedzialności cywilnej.
Niniejsze zaświadczenie jest ważne od 2016-01-01 do 2016-12-31.

Zaświadczenie zostało wygenerowane elektronicznie i opatrzone bezpiecznym podpisem elektronicznym
weryfikowanym przy pomocy ważnego kwalifikowanego certyfikatu w dniu 2016-01-20 roku przez:

Wojciech Kamiński, Przewodniczący Rady Podlaskiej Okręgowej Izby Inżynierów Budownictwa.

(Zgodnie art. 5 ust 2 ustawy z dnia 18 września 2001 r. o podpisie elektronicznym (Dz. U. 2001 Nr 130 poz. 1450) dane w postaci
elektronicznej opatrzone bezpiecznym podpisem elektronicznym weryfikowanym przy pomocy ważnego kwalifikowanego certyfikatu są
równoważne pod względem skutków prawnych dokumentom opatrzonym podpisami własnoręcznymi.)

Za zgodność z oryginałem

mgr inż. Renata Kuczyńska-Szulcbacher

* Weryfikację poprawności danych w niniejszym zaświadczeniu można sprawdzić za pomocą numeru weryfikacyjnego zaświadczenia na
stronie Polskiej Izby Inżynierów Budownictwa www.piib.org.pl lub kontaktując się z biurem właściwej Okręgowej Izby Inżynierów
Budownictwa.

RR.V.7131/34/02

Białystok, 2002.09.26

DECYZJA

Na podstawie art.13 i 14 ustawy z dnia 7 lipca 1994 roku – Prawo budowlane (tekst jednolity Dz.U. z 2000r. Nr 106, poz. 1126 z późn. zm.) w związku z art. 104 §1 i §2 ustawy z dnia 14 czerwca 1960 r. Kodeks postępowania administracyjnego (tekst jednolity Dz.U. z 2000r. Nr 98 poz. 1071 z późn. zm.), po rozpatrzeniu wniosku Pani Renaty Kuczyńskiej z dnia 14.08.2002r. na podstawie dokumentów stwierdzających wymagane wykształcenie oraz praktykę zawodową, oraz na podstawie pozytywnej oceny z egzaminu na uprawnienia budowlane złożonego przed powołaną przeze mnie komisją

na d a j ę

Pani RENACIE KUCZYŃSKIEJ

magistrowi inżynierowi

kierunek: inżynieria środowiska

w zakresie gospodarki wodnej

ur. 14 sierpnia 1974r. w Nidzicy

UPRAWNIENIA BUDOWLANE

Nr ewid. BI/87/02

DO PROJEKTOWANIA

W SPECJALNOŚCI INSTALACYJNEJ

BEZ OGRANICZEŃ

W ZAKRESIE SIECI, INSTALACJI I URZĄDZEŃ

WODOCIĄGOWYCH, KANALIZACYJNYCH,

CIEPLNYCH, WENTYLACYJNYCH I GAZOWYCH


UZASADNIENIE

W związku z potwierdzeniem przez Komisję egzaminacyjną powołaną przez Wojewodę Zarządzeniem z dnia 22 lutego 1999r., posiadania przez Panią mgr inż. Renatę Kuczyńską wymaganego prawem wykształcenia oraz praktyki zawodowej koniecznej do uzyskania uprawnień budowlanych w ww. specjalności i po uzyskaniu pozytywnego wyniku egzaminu na uprawnienia budowlane, orzeczono jak w sentencji.

Od niniejszej decyzji przysługuje odwołanie do Głównego Inspektora Nadzoru Budowlanego w terminie 14 dni, od daty otrzymania decyzji za pośrednictwem Wojewody Podlaskiego.

Otrzymują:

1. Pani Renata Kuczyńska
ul. Noniewiczza 48 m 55
16-400 Suwałki



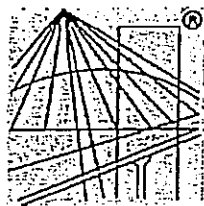
Z up. WOJEWODY PODLASKIEGO
Kazimierz Martynów
p.o. Z-cy Dyrektora Wydziału
Rozwoju Regionalnego

Za zgodność z oryginałem
mgr inż. Renata Kuczyńska-Szuchta

2. Główny Inspektor Nadzoru Bud.
3. a/a

Za zgodność z oryginałem


mgr inż. Renata Koc-Miska-Szulbacher



P O L S K A
I Z B A
INŻYNIERÓW
BUDOWNICTWA

Zaświadczenie

o numerze weryfikacyjnym:

PDL-GEV-M28-HND *

Pan Sławomir Klimko o numerze ewidencyjnym PDL/BO/0631/01
adres zamieszkania ul. Wileńska 1 m 25, 16-400 Suwałki
jest członkiem Podlaskiej Okręgowej Izby Inżynierów Budownictwa i posiada wymagane
ubezpieczenie od odpowiedzialności cywilnej.
Niniejsze zaświadczenie jest ważne od 2016-01-01 do 2016-12-31.

Zaświadczenie zostało wygenerowane elektronicznie i opatrzone bezpiecznym podpisem elektronicznym
weryfikowanym przy pomocy ważnego kwalifikowanego certyfikatu w dniu 2015-12-15 roku przez:

Waldemar Jasielczuk, Zastępcę Przewodniczącego Rady Podlaskiej Okręgowej Izby Inżynierów Budownictwa.

(Zgodnie art. 5 ust 2 ustawy z dnia 18 września 2001 r. o podpisie elektronicznym (Dz. U. 2001 Nr 130 poz. 1450) dane w postaci
elektronicznej opatrzone bezpiecznym podpisem elektronicznym weryfikowanym przy pomocy ważnego kwalifikowanego certyfikatu są
równoważne pod względem skutków prawnych dokumentom opatrzonym podpisami własnoręcznymi.)

* Weryfikację poprawności danych w niniejszym zaświadczeniu można sprawdzić za pomocą numeru weryfikacyjnego zaświadczenia na
stronie Polskiej Izby Inżynierów Budownictwa www.piib.org.pl lub kontaktując się z biurem właściwej Okręgowej Izby Inżynierów
Budownictwa.

Za zgodność z oryginałem
[Signature]
mgr inż. Rafał Kuczyński-Skuboch

W Suwałkach

(pieczęć)

Suwałki

dnia 16 kwietnia 1992 r.

SUN-23/92

Decyzja o stwierdzeniu przygotowania zawodowego
do pełnienia samodzielnych funkcji technicznych w budownictwie

Na podstawie § 4 ust. 2, § 6 ust. 2, § 7 i § 13 ust. 1 pkt. 2 lit. -

rozporządzenia Ministra Gospodarki Terenowej i Ochrony Środowiska z dnia 20 lutego 1975 r.

o sprawach samodzielnych funkcji technicznych w budownictwie (Dz. U. Nr 8, poz. 46) stwierdza

obywatela (ka) SLAWOMIR JERZY KLIMKO
(imię i nazwisko)

inżyniera budownictwa ludowego w zakr. techn. i organ. budown.
(tytuł naukowy - zawodowy)

uznany (a) dnia 13 lipca 19 59 r. w Suwałkach

do przygotowania zawodowego upoważniającego do wykonywania samodzielnej funkcji

projektanta
(rodzaj funkcji)

specjalności konstrukcyjno-budowlanej
(rodzaj specjalności technicznej-budowlanej)

okresie -----
(specjalizacja zawodowa)

Za zgodność z oryginałem

[Podpis]

- 1/ sporządzania projektów w zakresie rozwiązań konstrukcyjno - budowlanych budynków oraz innych budowli, z wyłączeniem linii, węzłów i stacji kolejowych, dróg i nawierzchni lotniskowych, mostów, budowli hydrotechnicznych i melioracji wodnych,
- 2/ sporządzania w budownictwie jednorodzinym, zagrodowym oraz innych budynków o kubaturze do 1000 m³, projektów w zakresie rozwiązań architektonicznych budynków inwentarskich i gospodarczych, adaptacji projektów powtarzalnych innych budynków oraz sporządzania planów zagospodarowania działki związanych z realizacją tych budynków,
- 3/ w budownictwie jednorodzinym, zagrodowym oraz innych budynków o kubaturze do 1000 m³ - do kierowania, nadzorowania i kontrolowania budowy, kierowania i kontrolowania wytwarzania konstrukcyjnych elementów budowlanych oraz oceniania i badania stanu technicznego obiektów budowlanych.

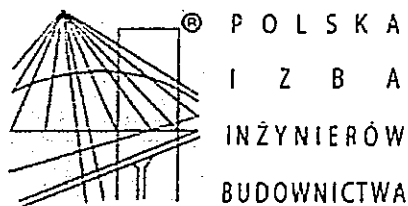
ZUF. WOJEWODY

ARCHITECT WOODCOCK

(podpis i pieczęć)

m. p.

Za zgodność z oryginałem
Przewodniczący Zarządu



Zaświadczenie

o numerze weryfikacyjnym:

PDL-VJH-99A-GH6 *

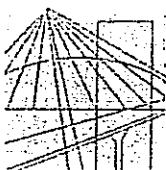
Pan Erwin Antoni Niewiarowski o numerze ewidencyjnym PDL/IE/0111/13
adres zamieszkania ul. Piasta 152 m 39, 15-045 Białystok
jest członkiem Podlaskiej Okręgowej Izby Inżynierów Budownictwa i posiada wymagane
ubezpieczenie od odpowiedzialności cywilnej.
Niniejsze zaświadczenie jest ważne od 2016-08-01 do 2017-07-31.

Zaświadczenie zostało wygenerowane elektronicznie i opatrzone bezpiecznym podpisem elektronicznym
weryfikowanym przy pomocy ważnego kwalifikowanego certyfikatu w dniu 2016-07-18 roku przez:

Wojciech Kamiński, Przewodniczący Rady Podlaskiej Okręgowej Izby Inżynierów Budownictwa.

(Zgodnie art. 5 ust 2 ustawy z dnia 18 września 2001 r. o podpisie elektronicznym (Dz. U. 2001 Nr 130 poz. 1450) dane w postaci elektronicznej opatrzone bezpiecznym podpisem elektronicznym weryfikowanym przy pomocy ważnego kwalifikowanego certyfikatu są równoważne pod względem skutków prawnych dokumentom opatrzonym podpisami własnoręcznymi.)

* Weryfikację poprawności danych w niniejszym zaświadczeniu można sprawdzić za pomocą numeru weryfikacyjnego zaświadczenia na stronie Polskiej Izby Inżynierów Budownictwa www.pilb.org.pl lub kontaktując się z biurem właściwej Okręgowej Izby Inżynierów Budownictwa.



PODLASKA
OKRĘGOWA
I Z B A
INŻYNIERÓW
BUDOWNICTWA

Białystok, dnia 28 maja 2013 r.

POIIB.KK.7131/006/13

DECYZJA

Na podstawie art. 24 ust. 1 pkt 2 ustawy z dnia 15 grudnia 2000 r. o samorządach zawodowych architektów, inżynierów budownictwa oraz urbanistów (Dz. U. z 2001 r. Nr 5, poz. 42, z późniejszymi zmianami), art. 12 ust. 3, art. 13 ust. 1 pkt 1, art. 14 ust. 1 pkt 5 ustawy z dnia 7 lipca 1994 r. – Prawo budowlane (tekst jednolity: Dz. U. z 2010 r. Nr 243, poz. 1623, z późniejszymi zmianami) oraz § 11 ust. 1 pkt 1 i § 24 ust. 1 rozporządzenia Ministra Transportu i Budownictwa z dnia 28 kwietnia 2006 r. w sprawie samodzielnych funkcji technicznych w budownictwie (Dz. U. Nr 83, poz. 578, z późniejszymi zmianami), po ustaleniu, że zostały spełnione warunki w zakresie przygotowania zawodowego oraz został złożony egzamin na uprawnienia budowlane z wynikiem pozytywnym, Komisja Kwalifikacyjna Podlaskiej Okręgowej Izby Inżynierów Budownictwa stwierdza, iż:

Pan ERWIN ANTONI NIEWIAROWSKI

magister inżynier elektrotechniki

urodzony dnia 13 czerwca 1984 r. w Siemiatyczach

otrzymuje

UPRAWNIENIA BUDOWLANE

numer ewidencyjny PDL/0080/POOE/13

do projektowania bez ograniczeń

w specjalności instalacyjnej w zakresie sieci, instalacji i urządzeń elektrycznych i elektroenergetycznych

Szczegółowy zakres nadanych uprawnień budowlanych:

I. Zgodnie z art. 12 ust. 1 pkt 1 i art. 13 ust. 4 ww. ustawy z dnia 7 lipca 1994 r. – Prawo budowlane, w wyżej wymienionej specjalności, niniejsze uprawnienia upoważniają do:

- projektowania, sprawdzania projektów architektoniczno-budowlanych i sprawowania nadzoru autorskiego,
- sprawowania kontroli technicznej utrzymania obiektów budowlanych

bez ograniczeń.

II. Zgodnie z § 24 ust. 1 oraz § 15 ww. rozporządzenia Ministra Transportu i Budownictwa z dnia 28 kwietnia 2006 r. w sprawie samodzielnych funkcji technicznych w budownictwie, niniejsze uprawnienia budowlane upoważniają do:

- projektowania obiektu budowlanego, takiego jak: sieci, instalacje i urządzenia elektryczne i elektroenergetyczne, w tym kolejowe, trolejbusowe i tramwajowe sieci trakcyjne wraz z instalacjami i urządzeniami technicznymi zasilania i sterowania, w tym kolejowej, trolejbusowej i tramwajowej sieci trakcyjnej oraz elektrycznego ogrzewania rozjazdów;
- sporządzania projektu zagospodarowania działki lub terenu w specjalności instalacyjnej w zakresie sieci, instalacji i urządzeń elektrycznych i elektroenergetycznych.

Za zgodność z oryginałem

mgr inż. Renata Kuczyńska-Budzińska

UZASADNIENIE


W związku z uwzględnieniem w całości żądania strony, na podstawie art. 107 § 4 ustawy z dnia 14 czerwca 1960 r. – Kodeks postępowania administracyjnego (tekst jednolity: Dz. U. z 2013 r., poz. 267), odstępuje się od uzasadnienia decyzji.

POUCZENIE

Od niniejszej decyzji służy odwołanie do Krajowej Komisji Kwalifikacyjnej Polskiej Izby Inżynierów Budownictwa, za pośrednictwem Komisji Kwalifikacyjnej Podlaskiej Okręgowej Izby Inżynierów Budownictwa, w terminie 14 dni od daty jej doręczenia.

1. Przewodniczący Komisji Kwalifikacyjnej POIIB
dr inż. Mikołaj Malesza
2. Wiceprzewodniczący Komisji Kwalifikacyjnej POIIB
mgr inż. Jakub Grzegorzczak
3. Wiceprzewodniczący Komisji Kwalifikacyjnej POIIB
mgr inż. Bogdan Jan Siuda
4. Sekretarz Komisji Kwalifikacyjnej POIIB
mgr inż. Jerzy Tadeusz Drapa
5. Członek Komisji Kwalifikacyjnej POIIB
mgr inż. Bogdan Jan Bański
6. Członek Komisji Kwalifikacyjnej POIIB
mgr inż. Wiktor Ostasiewicz
7. Członek Komisji Kwalifikacyjnej POIIB
mgr inż. Mirosław Jerzy Szumski

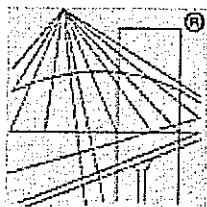
.....
.....
.....
.....
.....
.....
.....



Otrzymują:

1. Pan Erwin Antoni Niewiarowski
ul. Piasta 152 m 39
15-045 Białystok
2. Główny Inspektor Nadzoru Budowlanego
3. Rada Podlaskiej Okręgowej Izby Inżynierów Budownictwa
4. aa.

Za zgodność z oryginałem
mgr inż. Renata Kłoszewska, Dyktant



P O L S K A
I Z B A
I N Ż Y N I E R Ó W
B U D O W N I C T W A

Zaświadczenie

o numerze weryfikacyjnym:

PDL-F9C-8VP-7F8 *

Pani Grażyna Celina Wandzioch o numerze ewidencyjnym PDL/BD/1614/01
adres zamieszkania ul. Kowalskiego 8 C m.12, 16-400 Suwałki
jest członkiem Podlaskiej Okręgowej Izby Inżynierów Budownictwa i posiada wymagane
ubezpieczenie od odpowiedzialności cywilnej.

Niniejsze zaświadczenie jest ważne od 2016-01-01 do 2016-12-31.

Zaświadczenie zostało wygenerowane elektronicznie i opatrzone bezpiecznym podpisem elektronicznym
weryfikowanym przy pomocy ważnego kwalifikowanego certyfikatu w dniu 2015-12-16 roku przez:

Wojciech Kamiński, Przewodniczący Rady Podlaskiej Okręgowej Izby Inżynierów Budownictwa.

(Zgodnie art. 5 ust 2 ustawy z dnia 18 września 2001 r. o podpisie elektronicznym (Dz. U. 2001 Nr 130 poz. 1450) dane w postaci
elektronicznej opatrzone bezpiecznym podpisem elektronicznym weryfikowanym przy pomocy ważnego kwalifikowanego certyfikatu są
równoważne pod względem skutków prawnych dokumentom opatrzonym podpisami własnoręcznymi.)

Za zgodność z oryginałem
mgr inż. Renata Kuczyńska-Szulbacher

* Weryfikację poprawności danych w niniejszym zaświadczeniu można sprawdzić za pomocą numeru weryfikacyjnego zaświadczenia na
stronie Polskiej Izby Inżynierów Budownictwa www.piiib.org.pl lub kontaktując się z biurem właściwej Okręgowej Izby Inżynierów
Budownictwa.

URZĄD WOJEWÓDZKI

16-400 Suwałki

ul. Lenin 13

WZGLĘDNY KONTROLA I BUDOWNICTWA

tel. centrali 62 (płaczek)

Suwałki

dnia 1989-12-27

Nr SUW-118/89

Decyzja o stwierdzeniu przygotowania zawodowego

do pełnienia samodzielnych funkcji technicznych w budownictwie

Na podstawie § 4 ust. 2, § 7, § 13 ust. 1 pkt. 3 lit. "b".

rozporządzenia Ministra Gospodarki Terenowej i Ochrony Środowiska z dnia 20 lutego 1975 r. w sprawie samodzielnych funkcji technicznych w budownictwie (Dz. U. Nr 8, poz. 46) stwierdza się, że: Obywatel(ka) GRAZYNA CELINA W A N D Z I O C H (imię i nazwisko)

magister inżynier budownictwa spec. drogi, ulice i lotniska

(tytuł naukowy — zawodowy)

urodzony(a) dnia 21 listopada 1958 r. w Suwałkach

posiada przygotowanie zawodowe upoważniające do wykonywania samodzielnej funkcji

projektanta

(rodzaj funkcji)

w specjalności konstrukcyjno — inżynierskiej

(rodzaj specjalności techniczno-budowlanej)

w zakresie dróg kołowych

(specjalizacja zawodowa)

WOJEWÓDZKA
DIREKCJA DRÓG MIEJSKICH
16-400 SUWAŁKI, UL. LENINA 13
tel. (087) 65 15 55, 65 15 56, 65 15 57

"Poligrafika" ZG Suwałki, zam. 477 n. 2000

16.01.1990 r. Krynicko

Obywatel(kę) GRAŻYNA CELINA W A N D Z I O C H jest upoważniony(a) do:
(imię i nazwisko)

1/do sporządzania projektów dróg kołowych,

2/w zakresie budowl nie będących budynkami w budownictwie osób,
fizycznych- do kierowania, nadzorowania i kontrolowania budowy,
kierowania i kontrolowania wytwarzania konstrukcyjnych elementów
budowlanych oraz oceniania i badania stanu technicznego budowli.



DYREKTOR WYDZIAŁU

Jan. Henryk Głomicki
(podpis i pieczęć)

Za zgodność z oryginałem

[Signature]
mgr inż. Andrzej Krawiec