

## Protokół Nr 9/2014

### ze wspólnego posiedzenia komisji stałych Rady Gminy odbytego w dniu 30 października 2014r

W posiedzeniu udział wzięli członkowie komisji: Rolnictwa, Ochrony Środowiska i Porządku Publicznego; Zdrowia, Oświaty i Kultury; Rozwoju Gospodarczego i Budżetu; Rewizyjnej oraz Przewodniczący Rady Gminy Kazimierz Kraheł, Wiceprzewodniczący Rady Gminy Stanisław Rudziewicz, Wójt Gminy Ryszard Zieliński, Jacek Goljanek inspektor Urzędu Gminy Dubeninki  
Listy obecności stanowią załącznik do protokołu.

Temat posiedzenia komisji:

1. Otwarcie posiedzenia
2. Wybór przewodniczącego posiedzenia
3. Zaopiniowanie projektu uchwały Rady Gminy w sprawie uchwalenia zmiany Studium uwarunkowań i kierunków zagospodarowania przestrzennego Gminy Dubeninki
4. Sprawy różne
5. Zamknięcie posiedzenia

Ad.1 Otwarcia wspólnego posiedzenia komisji stałych Rady Gminy Dubeninki dokonał Przewodniczący Rady Gminy Kazimierz Kraheł.

Na posiedzeniu obecnych było 9 radnych w tym 7 członków komisji. O godz. 12 podczas przedstawiania uwagi nr 6 z posiedzenia zwolniła się radna Jadwiga Świtaj. Od tego momentu w posiedzeniu uczestniczyło 8 radnych. Na posiedzeniu obecnych było 2 mieszkańców gminy Dubeninki.

Ad.2 Na przewodniczącego posiedzenia jednogłośnie wybrano Andrzeja Kisielewskiego Przewodniczącego Komisji Rewizyjnej.

Ad.3 Przewodniczący posiedzenia Andrzej Kisielewski przystąpił do realizacji pkt.3

Tekst ujednoczonego Studium uwarunkowań i kierunków zagospodarowania przestrzennego Gminy Dubeninki będącego załącznikiem nr 1 do projektu uchwały radni obecni na wspólnym posiedzeniu komisji otrzymali w wersji elektronicznej na płycie.

Załącznik Nr 2 – mapa z uwidocznionymi zmianami wprowadzonymi projektem niniejszej uchwały została wyłożona na posiedzeniu komisji. Projekt uchwały został zamieszczony również na stronie internetowej gminy.

Jacek Goljanek inspektor urzędu gminy na wyłożonej mapie (załącznik nr 2 do uchwały) wskazał radnym granice obszaru objętego proponowaną zmianą oraz pokazał teren objęty oddziaływaniem strefy. Odległość od granicy oddziaływania do najbliższych zabudowań wynosi 1-2 km. Opracowanie dotyczy terenu położonego w okolicy Żytkiejm.

Po czym wywiązała się dyskusja na temat lokalizacji wiatraków, strefy oddziaływania.

Wójt Ryszard Zieliński powiedział, że zaznaczony teren związany jest (według informacji uzyskanej od wnioskodawcy składającego wniosek) z osobami, którzy wyrazili chęć na lokalizację wiatraków na swoich gruntach i na tej podstawie został złożony wniosek o zmianę studium.

Studium jest ogólnym opracowaniem, natomiast szczegóły takie jak np. numery działek zostaną zamieszczone w miejscowym planie zagospodarowania.

Głos zabrała radna Jadwiga Świtaj i powiedziała, że jest za wiatrakami, ale zaproponowała ażeby 1 lub 1,5 km wiatraki odsunąć od osiedla mieszkaniowego w Żytkiejmach.

Po czym dodała, że jeżeli ktoś chce postawić sobie koło domu wiatrak, to niech wyrazi pisemną zgodę, a także sąsiad, którego nieruchomości jest w obrębie np. 1,5 km i wówczas niech zainteresowani stawiają wiatraki, ale nie tak blisko osiedla. Zaproponowała, ażeby w studium zapisać odległości wiatraków od zabudowań.

Wójt zwrócił uwagę, że nawet w przypadku sporządzenia planu miejscowego, jeżeli właściciel gruntu nie będzie chciał mieć np. wiatraka na swojej działce, to go nie będzie.

Głos zabrał R.G mieszkaniec gminy Dubeninki i powiedział, że jeżeli studium zostanie zatwierdzone, to będziemy mieli 2 obszary ( w Dubeninkach i Żytkiejmach) z ograniczonym prawem własności. Oznacza to, że nie będzie można budować, otrzymać warunków zabudowy, sadzić lasu. Poinformował, że zrobi wszystko, ażeby wiatraków nie było i wie, że ich nie będzie. Głos zabrał Jacek Goljanek i odpowiedział dla R.G, że jako właściciel ziemi w tej chwili też nie może robić tego, co chce na swoich gruntach.

Przewodniczący posiedzenia przerwał dyskusję i powrócił do projektu zmiany studium. Po czym zapytał czy są jeszcze pytania.

Wiceprzewodniczący Rady Gminy Stanisław Rudziewicz zapytał, czy jest możliwość zapisania w studium, ażeby wiatraki stały w pewnej odległości od zabudowań. Czy nie można wprowadzić ograniczeń poprzez określenie odległości.

Radna Jadwiga Świtaj zapytała, że gdyby zamieścić taki zapis mówiący o odległościach, czym to będzie skutkowało.

Wójt odpowiedział, że nie wiemy. decyzję w tej sprawie podejmie Wojewoda.

Głos zabrał J.K mieszkaniec gminy Dubeninki i powiedział, że w gminie Jeleniewo sprawę odległości wiatraków rozwiązano w ten sposób, że ustaloną odległość można zmniejszyć o ile wszyscy mieszkańcy w obrębie wiatraka na to się zgodzą.

Wójt powiedział, że w niektórych gminach wojewoda uchylił te odległości. Po czym stwierdził, że ma inne spojrzenie na sprawę wiatraków, patrzy na to z innej perspektywy. Zdrowie ludzi na pewno jest ważne, mieszkańcy są ważni, ale i inne potrzeby mieszkańców są też bardzo ważne.

W związku z tym, że padła propozycja zapisania w studium odległości, powiedział Wójt, musi to skonsultować z autorem studium.

Przewodniczący posiedzenia stwierdził, że w gminie Gołdap jest taki zapis.

Jacek Goljanek odpowiedział, że zapis ten w Gołdapi został wykreślony, ponieważ nie jest zgodny z prawem.

Głos zabrał Andrzej Kisielewski i powiedział, iż mówimy, że w studium jest teraz zarys, a w miejscowym planie będziemy ustalać lokalizację. Po czym dodał, że są wyznaczone strefy oddziaływania, badania wykażą, iż nie będzie to miało wpływu na zdrowie mieszkańców, w związku z tym, jaki będziemy mieli wpływ na to, żeby za osiedlem w Żytkiejmach nie został postawiony wiatrak.

Wiceprzewodniczący Rady Gminy Stanisław Rudziewicz i Andrzej Kisielewski stwierdzili, że nie będziemy mieli żadnego wpływu.

Andrzej Kisielewski dodał, że nie będziemy mogli ustalić lokalizacji wiatraków w planie miejscowym.

Wójt powiedział, że w studium mamy tylko zaznaczony obszar, a potem w planie miejscowym inwestor musi wskazać miejsca gdzie będą stały wiatraki.

Andrzej Kisielewski przytoczył treść art.10 ustawy o planowaniu i zagospodarowaniu przestrzennym, po czym dodał, że w gminie Przerośl w Studium jest wpisana lokalizacja wiatraków oraz stref ochronnych. Zacytowany przepis rozumie w ten sposób, że w Studium powinno być umiejscowienie wiatraków.

Jacek Goljanek nie zgodził się z Przewodniczącym posiedzenia, ponieważ wtedy nie trzeba było by sporządzać planu miejscowego. Przewodniczący posiedzenia ogłosił krótką przerwę.

Po wznowieniu posiedzenia głos zabrał J.K i poprosił Wójta o zapewnienie, że wiatraki nie będą stały bliżej niż 500m od jego zabudowań, po czym wywiązała się dyskusja.

Wójt Ryszard Zieliński odczytał treść pisma z dnia 10.07.2014r skierowanego do Wojewódzkiego Inspektora Sanitarnego w Olsztynie w sprawie zaopiniowania projektu zmiany studium. Odczytał również udzieloną odpowiedź.

Andrzej Kisielewski zaproponował, ażeby zapisać w studium odległość (500 m) wiatraków od zabudowań, a po pisemnej zgodzie mieszkańców odległość może być mniejsza.

Radna Jadwiga Świtaj powiedziała, że jeżeli właściciele graniczących nieruchomości zgodzą się na bliższą odległość niż 500 m, to niech ludzie sobie stawiają wiatraki.

Radny Stanisław Rudziewicz był też takiego samego zdania jak Jadwiga Świtaj.

Głos zabrał R.G i zwrócił uwagę, że dane zamieszczone w studium są nieaktualne. Nie ma w nim nawet danych z ostatniego spisu, w projekcie są umieszczone informacje, które były zapisane w 2009r, a pozyskiwane parę lat wstecz.

R.G powiedział, że jest jeszcze czas żeby zrobić nowe studium z uwzględnieniem odnawialnych źródeł energii.

R.G powiedział, że to studium nic nam nie da, ponieważ nie ma w nim kierunków rozwoju.

W związku z tym Wójt zapytał R.G, co by zaproponował z tamtej strony Żytkiejm, gdyby miał zaprojektować studium.

R.G odpowiedział, że przede wszystkim uwzględniłby to, o czym pisał do Wójta.

Głos zabrał Przewodniczący posiedzenia Andrzej Kisielewski i powiedział, że wpłynął wniosek o umieszczenie w studium zapisu mówiącego o odległości wiatraków od zabudowań.

Jacek Goljanek powiedział, że autor opracowujący studium, poinformował, że możemy odległości wpisać, ale cała procedura cofa nas o parę miesięcy, ponieważ ponownie musimy dokonać wszystkich uzgodnień, bo wojewoda w każdej chwili może nam uchylić uchwałę.

Uchwała może być uchylona np. na wniosek ekologów, którzy zarzucają, że nie została dochowana procedura.

Głos zabrał Przewodniczący posiedzenia poddał pod głosowanie wniosek o wpisanie do studium zapisu mówiącego o odległości minimum 500 m od zabudowań wiatraków, z możliwością zmniejszenia odległości za zgodą mieszkańców, którzy będą znajdowali się w strefie.

Wniosek poparło 5 radnych, 4 było „przeciw”, „wstrzymujących się” głosów nie było.

Andrzej Kisielewski stwierdził, że wniosek o wpisanie do studium odległości od zabudowań wiatraków przeszedł.

Wójt powiedział, że jest wniosek komisji, który powinien być przedstawiony na sesji, po czym dodał, że w tej sytuacji nie ma sensu rozpatrywania wniesionych uwag.

Radny Jan Bordzio poprosił o przedstawienie wniesionych uwag celem zapoznania się z ich treścią.

Wobec tego Wójt przystąpił do przedstawienia 13 uwag. Wójt odczytał treść uwag, oznaczenie nieruchomości, której uwaga dotyczy i uzasadnienie odrzucenia wniosku.

- uwaga nr 1 wniesiona przez Prof. Dr hab. Med. Jerzego Jurkiewicza. Uwaga przez Wójta nieuwzględniona

- uwaga nr 2 wniesiona 15.09.2014r przez gospodarstwa agroturystyczne. Uwaga przez Wójta nieuwzględniona

- uwaga nr 3 wniesiona 15.09.2014r przez Adama Jankowskiego. Uwaga przez Wójta nieuwzględniona

- uwaga nr 4 wniesiona 15.09.2014r przez Magdalenę Marzec. Uwaga przez Wójta nieuwzględniona

- uwaga nr 5 wniesiona 16.09.2014r przez Szymona Czernek. Uwaga przez Wójta nieuwzględniona

- uwaga nr 6 wniesiona 16.09.2014r przez Ryszarda Gruszkę. Uwaga przez Wójta nieuwzględniona

- uwaga nr 7 wniesiona 16.09.2014r przez Ryszarda Gruszkę Prezesa Stowarzyszenia Horyzont. Uwaga przez Wójta nieuwzględniona.

Z posiedzenia zwolniła się radna Jadwiga Świtaj, w posiedzeniu uczestniczy 8 radnych.

- uwaga nr 8 wniesiona 16.09.2014r przez Józefa Mazewskiego. Uwaga przez Wójta nieuwzględniona.
- uwaga nr 9 wniesiona 16.09.2014r przez Magdalenę Nagłowską-Kołodys i Jakuba Kołodys. Uwaga przez Wójta nieuwzględniona.
- uwaga nr 10 wniesiona 16.09.2014r przez Tadeusza Niecieckiego sołtysa sołectwa Kiekskiejmy-Wobały. Uwaga przez Wójta nieuwzględniona.
- uwaga nr 11 wniesiona 16.09.2014r przez Andrzeja Olszewskiego. Uwaga przez Wójta nieuwzględniona.
- uwaga nr 12 wniesiona 16.09.2014r przez Park Krajobrazowy Puszczy Rominckiej z siedzibą w Żytkiejmach. Uwaga przez Wójta nieuwzględniona.
- uwaga nr 13 wniesiona 17.09.2014r przez Zdzisława Mościńskiego. Uwaga przez Wójta nieuwzględniona.

W trakcie przedstawiania uwag, Wójt udzielał odpowiedzi na pytania związane z omawianym tematem, a Jacek Goljanek odczytywał ze studium treść niektórych zapisów proponowanych w uwagach do usunięcia. Radni dyskutowali nad wniesionymi uwagami.

Głos zabrał Wójt Gminy i zaproponował odczytanie projektu uchwały w sprawie zmiany studium. Przewodniczący posiedzenia odpowiedział, że w związku z wnioskiem o umieszczenie w studium odległości, uchwała ta jest jakby nieprzydatna.

Wójt odpowiedział, że projekt uchwały wraz z uwagami będzie na sesji rady gminy i zostanie poddany pod głosowanie.

Radny Jan Bordzio upewniał się czy projekt uchwały będzie na sesji.

Inspektor Jacek Goljanek odpowiedział, że będzie na sesji.

Na posiedzenie został poproszony Sekretarz Gminy Stanisław Kosiński .

Przewodniczący posiedzenia wyjaśnił dla Sekretarza, że zapadła decyzja o wpisaniu do studium punktu mówiącego o odległości wiatraków od zabudowań 500 m.

Wójt dopowiedział, że na posiedzeniu komisji było głosowanie czy wpisać do studium 500 m i wtedy rozpocząć procedurę od nowa, czy rozpatrzyć uwagi i głosować uchwałę bez tego zapisu.

Sekretarz powiedział, że nie można wpisać odległości w oddzielnej uchwale, ale w uchwale przy zmianie studium, w studium można odległości określić.

Sekretarz podkreślił, że w studium można zamieścić odległości, ale nie w oddzielnej uchwale.

W przypadku zapisu odległości w studium, wszystkie procedury trzeba byłoby zacząć od nowa.

Po czym dodał, odpowiadając na pytanie Stanisława Rudziewicza, że jeżeli będzie zapis w studium minimum 500 m, to nie ma od tego odstępstwa, pomimo że ktoś wyrazi zgodę na odległość bliższą.

Sekretarz Gminy dopowiedział, że trzeba ustalić jakąś odległość, albo wcale tej odległości nie ustalać na etapie studium. Odległość ta będzie musiała być ustalona na etapie opracowywania planu miejscowego.

Wójt zapytał czy w planie miejscowym można zapisać odległości.

Sekretarz odpowiedział, że tak i dodał, że wszystkie szczegółowe zapisy jak np. numery działek, odległości muszą być w planie miejscowym.

Radny Jan Bordzio powiedział, że przyjmujemy to studium, pomijając zapisy dotyczące odległości. Odległości będzie można uwzględnić i zapisać w planie miejscowym.

Głos zabrał Andrzej Kisielewski i powiedział, że był głosowany wniosek o wpisaniu do studium odległości.


Radny Stanisław Bielicki stwierdził, że uchwalamy studium w przedstawionej wersji, a odległości będą w planie miejscowym.

Andrzej Kisielewski powiedział, że wniosek ws. odległości może być głosowany na sesji.


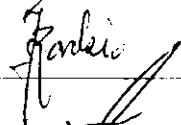

Ad.4 Spraw różnych nie było.

Ad.5 Zamknięcia wspólnego posiedzenia komisji dokonał Andrzej Kisielewski Przewodniczący posiedzenia.




Protokolowała:  
  
Irena Zakrzewska

Przewodniczący posiedzenia  
  
Andrzej Kisielewski


**Lista obecności**  
**z posiedzenia Komisji Rewizyjnej Rady Gminy Dubeninki odbytego**  
**w dniu 30 października 2014r**

Lp.	Imię i Nazwisko	Funkcja	Podpis
1.	Andrzej Józef Kisielewski	Przewodniczący	
2.	Jan Józef Bordzio	Zastępca Przewodniczącego	
3.	Stanisław Bielicki		
4.	Andrzej Paweł Bronicki		




**Lista obecności**  
**z posiedzenia Komisji Rozwoju Gospodarczego i Budżetu Rady Gminy Dubeninki**  
**odbytego w dniu 30 października 2014r**

Lp.	Imię i Nazwisko	Funkcja	Podpis
1.	Edward Stanisław Sosnowski	Przewodniczący	
2.	Antoni Czyżewski	Członek	
3.	Dorota Hołodowska	Członek	
4.	Jadwiga Świtaj	Członek	

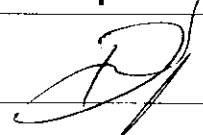

**Lista obecności**  
**z posiedzenia Komisji Zdrowia, Oświaty i Kultury Rady Gminy Dubeninki odbytego**  
**w dniu 30 października 2014r**

Lp.	Imię i Nazwisko	Funkcja	Podpis
1.	Dorota Hołodowska	Przewodnicząca	
2.	Tomasz Pawlukanis	Członek	
3.	Jan Kazimierz Rutkowski	Członek	
4.	Agnieszka Ewa Szejter	Członek	



**Lista obecności**  
**z posiedzenia Komisji Rolnictwa, Ochrony Środowiska i Porządku Publicznego**  
**Rady Gminy Dubeninki odbytego w 30 października 2014r**

Lp.	Imię i Nazwisko	Funkcja	Podpis
1.	Stanisław Bielicki	Przewodniczący	
2.	Andrzej Józef Kisielewski	Członek	
3.	Leszek Wilczewski	Członek	
4.	Jerzy Wilczewski	Członek	

**Lista obecności**  
osób biorących udział w posiedzeniu Komisji Rozwoju Gospodarczego i Budżetu,  
Komisji Rewizyjnej, Komisji Zdrowia, Oświaty i Kultury Rady Gminy Dubeninki  
odbyłym w dniu 30 października 2014r

Lp.	Imię i Nazwisko	Instytucja	Stanowisko	Podpis
1.	Zieliński	UG Alun	wojt	
2.	Jacek Gąsienica	UG Dubeninki	inspektor	

**Lista obecności**  
ze wspólnego posiedzenia Komisji stałych Rady Gminy Dubeninki odbytego  
w dniu 30 października 2014r

Lp.	Imię i Nazwisko	Funkcja	Podpis
1.	Kazimierz Krahel	Przewodniczący Rady Gminy	
2.	Stanisław Rudziewicz	Wiceprzewodniczący Rady Gminy	
3.			